


2025

STANDAR OPERASIONAL PROSEDUR PENDATAAN INDEKS DESA





Nomor : 554/PDP.03.04/III/2025
Sifat : Penting
Lampiran : 2 (dua) berkas
Hal : Pentahapan dalam Pelaksanaan
Pendataan Indeks Desa Tahun 2025

20 Maret 2025

Yth.

1. Para Gubernur;
2. Para Bupati/ Walikota yang memiliki Desa;
3. Para Kepala Desa atau sebutan lainnya.

Di Seluruh Indonesia

Dalam rangka pelaksanaan Peraturan Menteri Desa, Pembangunan Daerah Tertinggal, dan Transmigrasi Nomor 9 Tahun 2024 tentang Indeks Desa, Pendataan Indeks Desa Tahun 2025 akan dilaksanakan pada bulan Maret s.d Juni Tahun 2025. Untuk itu disampaikan hal-hal sebagai berikut:

1. Pelaksanaan pendataan Indeks Desa Tahun 2025 untuk pertama kali dilaksanakan berdasarkan 6 (enam) dimensi yaitu layanan dasar, sosial, ekonomi, lingkungan, aksesibilitas, dan tata kelola pemerintahan Desa serta melibatkan Kementerian/lembaga terkait.
2. Pelaksanaan pendataan menggunakan laman <https://id.kemendes.go.id> yang dapat diakses menggunakan akun Desa, akun Kecamatan, dan akun Pemerintah Daerah.
3. Adapun tahapan pelaksanaan pendataan Indeks Desa tahun 2025 terdiri atas:
 - a. Perencanaan, meliputi identifikasi kebutuhan isu yang melibatkan kementerian/lembaga dan penyiapan instrumen pengumpulan data berdasarkan kebutuhan isu tersebut yang dilaksanakan pada bulan Januari 2025.
 - b. Pelaksanaan, dilakukan secara berjenjang oleh Pemerintah Desa, Kecamatan, Pemerintah Kabupaten/Kota, Pemerintah Provinsi, dan Kementerian.
 - 1) **Tingkat Desa:** meliputi kegiatan sosialisasi, pelaksanaan teknis pendataan, dan musyawarah di Desa. Kegiatan ini diawali dengan desa mengunduh (*download*) instrumen kuesioner Indeks Desa tahun 2025, yang selanjutnya akan dilaksanakan kegiatan:
 - a) Sosialisasi (Minggu III – IV Maret 2025): dilakukan oleh Tim Pendataan Desa dengan memberikan penjelasan standar operasional pelaksanaan, buku panduan, serta kuesioner pendataan Indeks Desa tahun 2025.
 - b) Pelaksanaan teknis (Minggu I – II April 2025): dilakukan dengan mengumpulkan data, menginput data, melakukan perbaikan data, dan mengirim data.
 - c) Pengunggahan hasil Pendataan ID (Minggu II – III April 2025): kuesioner ID dan template ID dalam format Excel diunggah (*upload*) ke web

<https://id.kemendesa.go.id>, selanjutnya diunduh (*download*) kembali sebagai bahan musyawarah di Desa.

- d) Musyawarah di Desa (Minggu II – III April 2025): dilakukan untuk memastikan keabsahan data dan kesesuaian rekomendasi serta dituangkan dalam Berita Acara yang disahkan oleh kepala Desa, badan permusyawaratan Desa, dan pendamping lokal Desa;
 - e) Pelaporan ID di Desa (Minggu III – IV April 2025): Pemerintah Desa mengunggah kembali kuesioner excel ID dan template ID hasil kesepakatan musyawarah di Desa beserta Berita Acara yang telah ditandatangani.
- 2) **Tingkat Kecamatan dan Kabupaten/Kota:** meliputi kegiatan verifikasi dan validasi. Verifikasi dan Validasi merupakan proses untuk memastikan bahwa data yang dikumpulkan akurat, lengkap, dan konsisten, termasuk kesalahan atau inkonsistensi yang ditemukan setelah dilakukannya pelaporan hasil pendataan oleh Desa. Dalam hal terjadi ketidaksesuaian data antara Desa dan Kecamatan serta Kabupaten/Kota, maka perlu dilakukan klarifikasi ulang ke Desa melalui desk yang dibentuk oleh Pemerintah Kecamatan dan Pemerintah Kabupaten/Kota dan hasilnya adalah kesepakatan bersama, untuk selanjutnya dikembalikan lagi ke Desa agar dilakukan penyesuaian. Laporan Verifikasi dan Validasi dituangkan ke dalam berita acara yang disahkan oleh Camat pada tingkat Kecamatan dan Bupati/Walikota pada tingkat Kabupaten/Kota;
 - 3) **Tingkat Provinsi:** meliputi kegiatan Rekapitulasi dan Tabulasi. Rekapitulasi dan Tabulasi dilakukan dengan hasil verifikasi dan validasi data, termasuk jumlah data yang valid dan tidak valid.
 - 4) **Tingkat Pusat (Kementerian):** meliputi kegiatan Penyusunan Tabulasi Data Hasil Pendataan dan Rekapitulasi secara keseluruhan pada tingkat Nasional. Setelah itu, Kementerian akan menetapkan regulasi status kemajuan dan kemandirian di Desa.
- c. Pemantauan dan Evaluasi, dilakukan sesuai kewenangannya oleh Menteri Desa dan Pembangunan Daerah Tertinggal, Pemerintah Provinsi, dan Pemerintah Kabupaten/Kota yang dilakukan secara bersama-sama dan dilaksanakan terhadap:
- 1) Pelaksanaan Pendataan Indeks Desa;
 - 2) Laporan hasil pelaksanaan pendataan Indeks Desa;

- 3) Penyiapan dan penyimpanan semua dokumen dan dokumentasi hasil pendataan Indeks Desa di Desa.
4. Dalam rangka mendukung kelancaran pelaksanaan pendataan Indeks Desa tahun 2025, Pemerintah Daerah, Kecamatan, dan Pemerintah Desa agar membentuk **Tim Pelaksana Pendataan** sebagai berikut:
 - a. **Tim Pendataan Tingkat Desa:** terdiri dari unsur Pemerintah Desa, Pendamping Lokal Desa dan Badan Permusyawaratan Desa yang ditetapkan oleh Kepala Desa;
 - b. **Tim Verifikasi dan Validasi Tingkat Kecamatan:** terdiri dari unsur Aparatur Kecamatan, Pendamping Desa dan instansi lokal kecamatan yang ditetapkan oleh Camat;
 - c. **Tim Verifikasi dan Validasi Tingkat Kabupaten/Kota:** minimal terdiri atas Perangkat Daerah Kabupaten/Kota yang melaksanakan urusan pemerintahan di bidang pemberdayaan masyarakat dan Desa, Perangkat Daerah Kabupaten/Kota yang mempunyai fungsi di bidang Perencanaan Pembangunan Daerah, serta difasilitasi oleh Tenaga Pendamping Profesional Kabupaten yang ditetapkan oleh Bupati/Walikota; dan
 - d. **Tim Verifikasi dan Validasi Tingkat Provinsi:** minimal terdiri atas Perangkat Daerah Provinsi yang melaksanakan urusan pemerintahan di bidang Pemberdayaan Masyarakat dan Desa, Perangkat Daerah Provinsi yang mempunyai fungsi di bidang Perencanaan Pembangunan Daerah, serta difasilitasi oleh Tenaga Pendamping Profesional yang ditetapkan oleh Gubernur.
5. Jadwal pelaksanaan dan kegiatan Pendataan Indeks Desa (ID) Tahun 2025 dengan rincian sebagai berikut :

No	Kegiatan	Waktu
1	Identifikasi Kuesioner	1 Januari s.d 6 Februari 2025
2	Permohonan Penambahan Kuesioner	7 Februari 2025
3	Pengembangan Aplikasi	8 Februari s.d 31 Maret 2025
4	Surat pelaksanaan Pemutakhiran ID Ke Gubernur, Bupati & Walikota, dan Kepala Desa	Minggu I Maret 2025
5	Tindak Lanjut Bupati & Walikota Ke Desa	Minggu I Maret 2025
6	Sosialisasi & Pendampingan ID	Minggu I Maret – Minggu IV Juni 2025
7	Inputan ID oleh Pemdes didampingi PLD	Minggu I – Minggu III April 2025
8	Verifikasi ID oleh Kecamatan Didampingi PD	Minggu I – Minggu IV April 2025
9	Verifikasi ID oleh Pemda Kabupaten/Kota didampingi TAPM Kabupaten	Minggu II – Minggu IV April 2025
10	Rekapitulasi dan Tabulasi oleh Pemda Provinsi didampingi TAPM Provinsi	Minggu IV April – Minggu II Juni 2025
11	Penyusunan Keputusan Menteri Desa	Minggu I Juli 2025
12	Diseminasi ID Ditjen PDP	Minggu II – Minggu III Juli 2025
13	Distribusi Regulasi Hasil Pemutakhiran ID	Minggu III Juli – Minggu-IV Agustus 2025
14	Evaluasi Pendataan	September – Oktober 2025
15	Identifikasi Kuesioner Tahun Selanjutnya	November – Desember 2025

6. Untuk mendukung kelancaran tugas monitoring dan evaluasi bagi Pemerintah Daerah, seluruh biaya dibebankan pada APBD masing-masing daerah tahun 2025, sedangkan pelaksanaan pendataan di tingkat Desa dapat menggunakan fasilitasi Dana Desa sesuai dengan Peraturan Menteri Desa, Pembangunan Daerah Tertinggal, dan Transmigrasi Nomor 7 Tahun 2023 tentang Rincian Prioritas Penggunaan Dana Desa.
7. Akan dilaksanakan sosialisasi Pendataan Indeks Desa yang teknis dan waktunya akan disampaikan kemudian.
8. Buku Panduan Indeks Desa tahun 2025 sebagai informasi panduan teknis dalam pengisian kuesioner Indeks Desa dan SOP (Standar Operasional Prosedur) dapat diakses melalui <https://id.kemendesa.go.id> pada menu Publikasi.

Untuk informasi lebih lanjut dapat menghubungi sdr. Mustakim: 081230855938; sdr. Hamid: 081227976167; atau sdr. Setyawan: 081513490780. Demikian kami sampaikan, atas perhatian dan kerjasama Bapak/Ibu diucapkan terima kasih.

Sekretaris Jenderal,



Dr. Taufik Madjid, S.Sos., M.Si.
NIP. 19710701 199903 1 013

Tembusan :

1. Menteri Desa dan Pembangunan Daerah Tertinggal;
2. Wakil Menteri Desa dan Pembangunan Daerah Tertinggal;
3. Sekretaris Kementerian Koordinator Bidang Pemberdayaan Masyarakat;
4. Sekretaris Kementerian Sekretariat Negara;
5. Sekretaris Jenderal Kementerian Perencanaan dan Pembangunan Nasional/Bappenas;
6. Sekretaris Jenderal Kementerian Keuangan;
7. Sekretaris Jenderal Kementerian Dalam Negeri;
8. Sekretaris Jenderal Kementerian Komunikasi dan Digital;
9. Sekretaris Jenderal Kementerian Pariwisata;
10. Sekretaris Jenderal Kementerian Perdagangan;
11. Sekretaris Jenderal Kementerian Pemuda dan Olahraga;
12. Sekretaris Utama Badan Pangan Nasional;
13. Sekretaris Utama Badan Nasional Penanggulangan Bencana;
14. Sekretaris Utama Badan Pusat Statistik;
15. Direktur Jenderal Pembangunan Desa dan Perdesaan;
16. Kepala Badan Pengembangan dan Informasi Desa dan Daerah Tertinggal;
17. Kepala Badan Pengembangan Sumber Daya Manusia dan Pemberdayaan Masyarakat Desa dan Daerah Tertinggal;
18. Arsip.

DAFTAR ISI

BAB I

1.1 Gambaran Umum	1
1.2 Landasan Hukum	2
1.3 Penerima Manfaat	3

BAB II

2.1 Metode Perhitungan	4
2.1.1 Sumber Data	4
2.1.2 Teknik Perhitungan	4
2.2 Penentuan Status Indeks Desa	5
2.3 Teknik Analisis	5

BAB III

3.1 Pengorganisasian dan Alur Pemutakhiran ID Tahun 2025	6
3.2 Rincian Tugas	12
3.3 Rincian Pelaksanaan.....	17

LAMPIRAN I

Dimensi Layanan Dasar.....	21
Dimensi Sosial.....	37
Dimensi Ekonomi	40
Dimensi Lingkungan	51
Dimensi Aksesibilitas	56
Dimensi Tata Kelola Pemerintahan Desa	58

LAMPIRAN II Kuesioner Indeks Desa Tahun 2025	62
---	----

LAMPIRAN III Kuesioner Isu Desa dan Perdesaan Tahun 2025	105
---	-----

LAMPIRAN IV Format Berita Acara Pendataan ID Tahun 2025	211
--	-----

BAB I

1.1 GAMBARAN UMUM

Penggunaan data dan informasi menjadi elemen penting dalam menunjang kegiatan kerja, terutama dalam menyusun strategi pembangunan dan meningkatkan pelayanan kepada masyarakat. Dalam konteks pembangunan desa, pemanfaatan data yang akurat dan terukur menjadi mutlak diperlukan untuk menentukan arah kebijakan yang tepat sasaran. Oleh karena itu, Indeks Desa hadir sebagai alat ukur yang dapat menggambarkan kondisi aktual di desa, sehingga kebijakan pembangunan dapat disusun secara lebih efektif dan efisien.

Indeks Desa bertujuan mengukur tingkat kemajuan dan kemandirian desa dalam rangka pencapaian sasaran Pembangunan Desa yang berkelanjutan. Melalui Indeks Desa, pemerintah dapat menyalurkan sumber daya secara tepat guna serta memantau kemajuan pembangunan desa secara berkelanjutan, sehingga kesejahteraan masyarakat dapat terus meningkat dalam berbagai aspek, termasuk sosial, budaya, ekonomi, dan politik.

Indeks Desa disusun dengan landasan bahwa peningkatan kemandirian desa yang berkelanjutan merupakan proses akumulasi dari dimensi layanan dasar, dimensi sosial, dimensi ekonomi, dimensi lingkungan, dimensi aksesibilitas dan dimensi tata kelola pemerintahan Desa.

Keenam Dimensi menjadi mata rantai yang saling memperkuat yang mampu menjamin keberlanjutan pembangunan dan pemberdayaan masyarakat Desa. Pembangunan Desa dimaknai sebagai proses untuk meningkatkan kapabilitas penduduk dalam mengelola dan memanfaatkan potensi yang terdapat di desa. Paradigma pembangunan yang mengedepankan pembangunan manusia didasarkan pada ruang dimensi layanan dasar, dimensi sosial, dimensi ekonomi, dimensi lingkungan, dimensi aksesibilitas dan dimensi tata kelola pemerintahan Desa.

Dalam penyusunan ID, 6 dimensi dibentuk oleh 13 Sub Dimensi dan 48 indikator.

- a. Aspek dimensi layanan dasar terdiri sub dimensi pendidikan, sub dimensi kesehatan, dan sub dimensi utilitas dasar dengan 13 indikator;
- b. Aspek dimensi sosial terdiri sub dimensi aktivitas dan sub dimensi fasilitas Masyarakat dengan 8 indikator;
- c. Aspek dimensi ekonomi terdiri dari sub dimensi produksi desa dan sub dimensi fasilitas pendukung ekonomi dengan 12 indikator;
- d. Aspek dimensi lingkungan terdiri dari sub dimensi pengelolaan lingkungan dan sub dimensi penanggulangan bencana dengan 5 indikator;
- e. Aspek dimensi aksesibilitas terdiri dari sub dimensi kondisi akses jalan dan sub dimensi kemudahan akses dengan 5 indikator;
- f. Aspek tata kelola pemerintahan desa terdiri dari sub dimensi kelembagaan dan pelayanan desa dan sub dimensi tata kelola keuangan desa dengan 5 indikator.

Pengumpulan data dilakukan melalui survei desa sebanyak jumlah desa hasil penetapan dari Kementerian Dalam Negeri, yang kemudian diolah untuk menghitung nilai dari setiap dimensi, subdimensi dan indikator. ID dihitung dengan menggunakan metode kuantitatif, di mana setiap indikator pembentuk Sub Dimensi serta Dimensi diberi bobot tertentu berdasarkan tingkat kepentingan kewenangan desa, pemerintah daerah dan pemerintah pusat. Hasil akhirnya adalah penetapan status kemajuan dan kemandirian desa serta memberikan rekomendasi kementerian/lembaga, pemerintah daerah, atau pemerintah desa.

1.2 LANDASAN HUKUM

1. Undang Undang Nomor 6 Tahun 2014 tentang Desa,
2. Peraturan Menteri Desa Pembangunan Daerah Tertinggal dan Transmigrasi Republik Indonesia Nomor 21 Tahun 2020 tentang Pedoman Umum Pembangunan dan Pemberdayaan Masyarakat Desa,

3. Peraturan Menteri Desa dan Pembangunan Daerah Tertinggal Republik Indonesia Nomor 2 Tahun 2024 tentang Petunjuk Operasional Atas Fokus Penggunaan Dana Desa Tahun 2025,
4. Peraturan Menteri Desa Pembangunan Daerah Tertinggal dan Transmigrasi Republik Indonesia Nomor 9 Tahun 2024 tentang Indeks Desa,
5. Surat Keputusan Menteri Desa, Pembangunan Daerah Tertinggal dan Transmigrasi Republik Indonesia Nomor 400 Tahun 2024 tentang Status Kemajuan dan Kemandirian Desa Tahun 2024.

1.3 PENERIMA MANFAAT

Pendataan indeks desa dimanfaatkan sebagai sumber data utama oleh Pemerintah Pusat dan Kementerian/Lembaga untuk menyusun kebijakan nasional, mengalokasikan anggaran, serta merancang program pembangunan desa yang tepat sasaran sesuai dengan tingkat kemajuan dan kemandirian desa. Data ini juga menjadi dasar dalam evaluasi efektivitas program yang telah dijalankan, sebagaimana hasil perhitungan Indeks Desa digunakan oleh Kementerian Keuangan sebagai dasar dalam menetapkan alokasi Dana Desa yang diberikan kepada setiap desa.

Sementara itu, Pemerintah Daerah dan Pemerintah Desa menggunakannya untuk merancang program pembangunan yang sesuai dengan kondisi lokal, menentukan prioritas pembangunan, mengalokasikan anggaran secara lebih efisien, serta menyusun kebijakan yang mendukung peningkatan kualitas hidup masyarakat desa. Pemerintah desa juga memanfaatkannya dalam penyusunan Rencana Pembangunan Jangka Menengah Desa (RPJMDes) dan evaluasi perkembangan desa secara berkala.

BAB II

2.1. METODE PERHITUNGAN

2.1.1. SUMBER DATA

Pengambilan sampel dilakukan dengan pengambilan data pada seluruh desa dengan harapan mendapatkan gambaran secara keseluruhan terhadap status desa dan perkembangan desa.

2.1.2. TEKNIK PERHITUNGAN

Setiap dimensi dibangun dari serangkaian Sub Dimensi, dan setiap Sub Dimensi diturunkan ke dalam perangkat indikator. Sebelum melakukan penghitungan Dimensi dan Indeks Desa, dilakukan scoring pada setiap indikator. Setiap indikator dapat terdiri dari satu pertanyaan maupun lebih. Setiap indikator mempunyai skor yang sudah seragam, yaitu 1 – 5. Total skor Indeks Desa adalah berjumlah 635 (enam ratus tiga puluh lima) dan nilai indeks 100,00% (seratus persen), dengan penghitungan scoring setiap indikator ditentukan sebagai berikut:

Setiap dimensi dibangun dari serangkaian Sub Dimensi diturunkan ke dalam perangkat indikator. Setiap indikator memiliki skor 1 s.d. 5, semakin tinggi skor semakin memiliki makna yang positif. Total Skor Indikator ditransformasikan ke dalam indeks dengan nilai 1.

$$Y = \frac{\text{Total Skor } X}{\text{Nilai maksimum Skor Indeks Desa}}$$

Keterangan:

Y = Komponen Indeks yang terdiri dari Indeks Dimensi Layanan dasar, total indeks Dimensi Sosial, total indeks Dimensi Ekonomi, total indeks Dimensi lingkungan, total indeks Dimensi aksesibilitas, dan total indeks Dimensi tata kelola pemerintahan Desa

X = Indikator X

Skoring masing-masing item instrumen dapat dilihat pada lampiran I

2.2. PENENTUAN STATUS INDEKS DESA

Klasifikasi Status Desa ditetapkan dengan *ambang batas* sebagai berikut:

1. Desa Sangat Tertinggal : $0\% \leq ID \leq 49,48\%$
2. Desa Tertinggal : $49,49\% \leq ID \leq 57,38\%$
3. Desa Berkembang : $57,39\% \leq ID \leq 69,34\%$
4. Desa Maju : $69,35\% \leq ID \leq 79,62\%$
5. Desa Mandiri : $79,63\% \leq ID \leq 100\%$

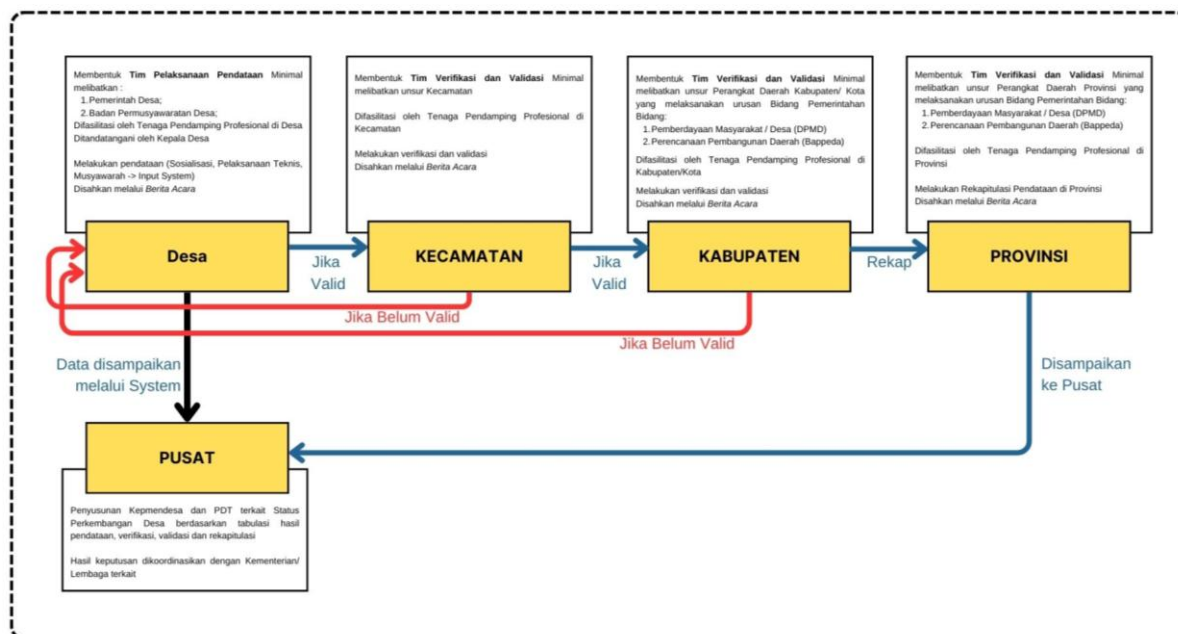
Klasifikasi terhadap status desa tersebut bertujuan untuk penetapan status perkembangan dan rekomendasi terhadap intervensi kebijakan yang perlu dilakukan. Pendekatan dan intervensi yang dapat diterapkan pada Status Desa Sangat Tertinggal akan berbeda tingkat afirmasi kebijakannya dibandingkan dengan Status Desa Tertinggal.

2.3. TEKNIK ANALISIS

Teknik analisis yang digunakan yaitu analisis deskriptif. Analisis deskriptif merupakan analisis yang digunakan untuk mendeskripsikan karakteristik variabel yang diteliti meliputi analisis rata-rata, nilai tertinggi, terendah, dan tabel silang. Selain itu, dilakukan analisis untuk mendeskripsikan informasi jumlah dan persentase atau proporsi. Hasil analisis disajikan dalam bentuk tabel atau grafik.

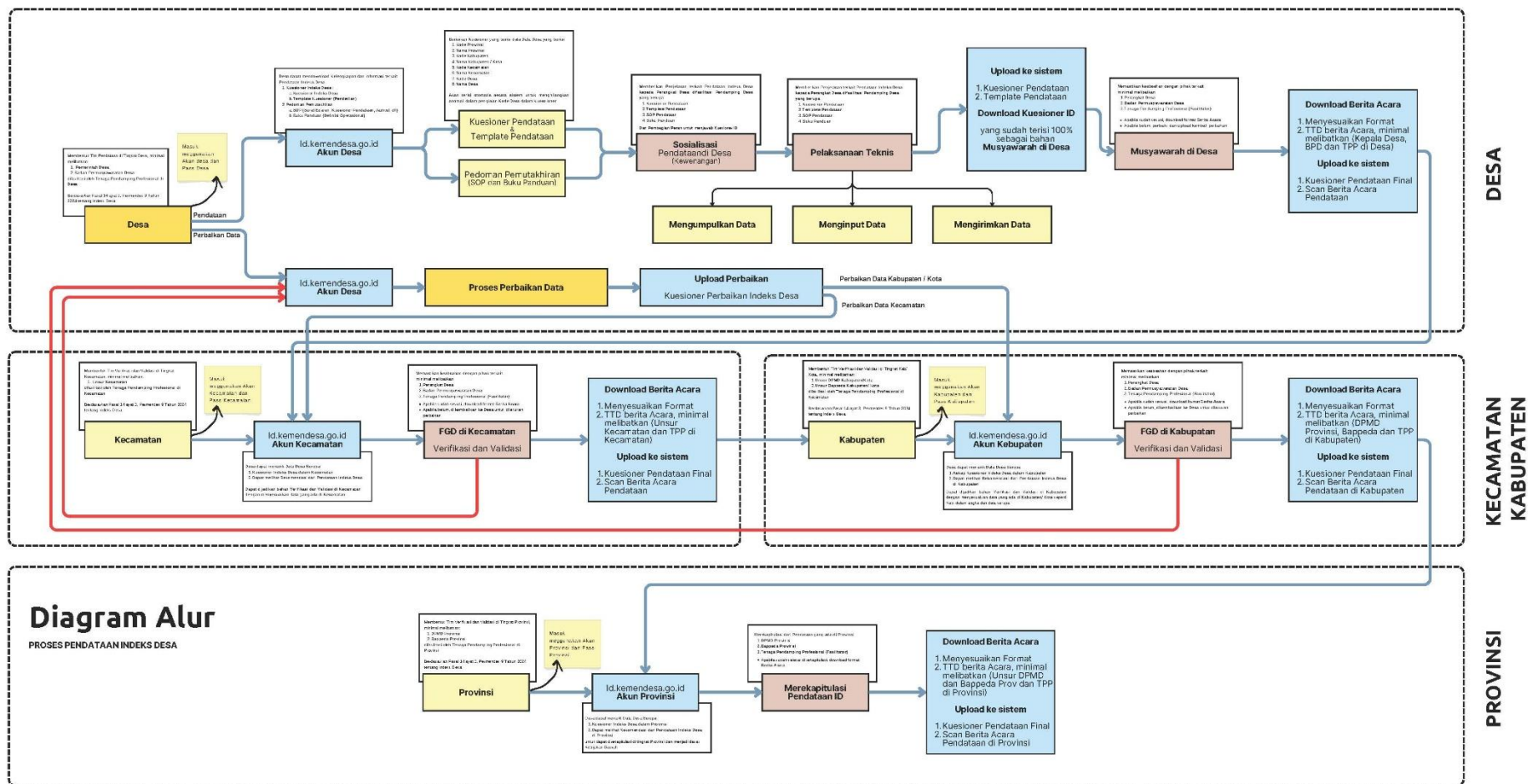
BAB III

3.1 PENGORGANISASIAN DAN ALUR PENDATAAN INDEKS DESA TAHUN 2025



Tabel 1. Skema Pemutakhiran Data Indeks Desa Tahun 2025

Pemutakhiran Data Status Perkembangan Desa minimal melibatkan beberapa pihak dari Satker Dinas Pemberdayaan Masyarakat dan Desa di Daerah (DPMD), Badan Perencanaan dan Pembangunan Daerah (BAPPEDA), Kepala Desa serta Tenaga Pendamping Profesional baik dari Tenaga Ahli Pendamping Provinsi (TA Provinsi), Tenaga Ahli Pendamping Kabupaten (TA Kabupaten), Pendamping Desa Kecamatan (PD) dan Pendamping Lokal Desa (PLD).



Tabel 3. Alur Proses Pendataan Indeks Desa (ID) Tahun 2025

No	Kegiatan	Waktu
1	Identifikasi Kuisisioner	1 Januari s.d 6 Februari 2025
2	Permohonan Penambahan Kuisisioner	7 Februari 2025
3	Pengembangan Aplikasi	8 Februari s.d 31 Maret 2025
4	Surat pelaksanaan Pemutakhiran ID Ke Gubernur, Bupati & Walikota dan Kepala Desa	Minggu I Maret 2025
5	Tindak Lanjut Bupati & Walikota Ke Desa	Minggu I Maret 2025
6	Sosialisasi & Pendampingan ID	Minggu I Maret - Minggu IV Juni 2025
7	Inputan ID oleh Pemdes didampingi PLD	Minggu I - Minggu III April 2025
8	Verifikasi ID oleh Kecamatan Didampingi PD	Minggu I - Minggu IV April 2025
9	Verifikasi ID oleh Pemda Kabupaten/ Kota didampingi TAPM Kabupaten	Minggu II - Minggu IV April 2025
10	Verifikasi ID oleh Pemda Provinsi didampingi TAPM Provinsi	Minggu IV April - Minggu II Juni 2025
11	Penyusunan Keputusan Menteri Desa	Minggu I Juli 2025
12	Diseminasi ID Ditjen PDP	Minggu II - Minggu III Juli 2025
13	Distribusi Regulasi Hasil Pemutakhiran ID	Minggu III Juli - Minggu IV Agustus 2025
14	Evaluasi Pendataan	September - Oktober 2025
15	Identifikasi Kuesisioner Tahun Selanjutnya	November - Desember 2025

Tabel 3. Jadwal Pendataan Indeks Desa (ID) Tahun 2025

Pentahapan Pendataan Indeks Desa terdiri dari 3 tahap

1. Pra Pengumpulan Data

- *Identifikasi Kuesisioner*, kegiatan ini berdasarkan masukan terkait isu Desa dan Perdesaan yang telah dihimpun pada tahun sebelumnya. Kuesisioner dapat bertambah atau berkurang setelah menerima masukan dari K/L terkait dan tergantung pada (Isu Nasional, Permintaan Data dari Lintas K/L yang masih berhubungan langsung dengan Isu Kementerian Desa dan PDT serta Permintaan data yang konsisten setiap tahunnya)
- *Permohonan Penambahan Kuesisioner*, Produsen Data bersurat kepada Walidata Kementerian Desa dan PDT untuk persiapan pengembangan aplikasi. Kemudian pengembang aplikasi menyiapkan dan memastikan aplikasi berjalan dengan baik.

- *Surat Edaran Pendataan Indeks Desa*, Surat ditunjukkan kepada Gubernur, Bupati/Walikota, Bappeda DPMD Provinsi yang berisikan pemberitahuan terkait pendataan Indeks Desa Tahun 2024 berikut dengan SOP Pendataan Indeks Desa Tahun 2025 dan penjadwalannya
- *Tindak Lanjut Bupati & Walikota ke Desa*, adalah waktu yang digunakan untuk berkoordinasi dari Pemerintah Daerah Provinsi dengan Pemerintah Kabupaten, Kecamatan dan Desa serta Tenaga Pendamping Profesional di setiap jenjang
- *Sosialisasi & Pendampingan Indeks Desa*, adalah kegiatan sosialisasi yang dilakukan kepada Pemerintah Provinsi yang meliputi (Bappeda, DPMD dan Tenaga Pendamping) nanti nya akan turun sampai dengan level Desa dapat berupa pertemuan daring dan luring.

2. Pengumpulan Data

- *Inputan Pemerintah Desa didampingi PLD*, Desa menginput kuesioner berdasarkan kondisi factual di Desa didampingi dengan Tenaga Pendamping Profesional dalam hal ini Pendamping Lokal desa sesuai dengan *Sub. Bab 3.2 Rincian Tugas*
- *Verifikasi Kecamatan didampingi PD*, Kecamatan melakukan verifikasi dan validasi kuesioner Indeks Desa berdasarkan kondisi factual di Kecamatan didampingi dengan Tenaga Pendamping Profesional dalam hal ini Pendamping Desa sesuai dengan *Sub. Bab 3.2 Rincian Tugas*
- *Verifikasi Dinas PMD dan Bappeda Kabupaten didampingi TAPM Kabupaten*, Pemerintah Kabupaten melakukan verifikasi dan validasi kuesioner Indeks Desa berdasarkan kondisi factual di Kabupaten/Kota didampingi dengan Tenaga Pendamping Profesional dalam hal ini TAPM Kabupaten sesuai dengan *Sub. Bab 3.2 Rincian Tugas*
- *Verifikasi Dinas PMD dan Bappeda Provinsi didampingi TAPM Provinsi*, Pemerintah Provinsi melakukan rekapitulasi data yang

nanti nya disampaikan ke kementerian kuesioner Indeks Desa berdasarkan kondisi factual di Provinsi didampingi dengan Tenaga Pendamping Profesional dalam hal ini TAPM Provinsi sesuai dengan *Sub. Bab 3.2 Rincian Tugas*

- *Penyusunan Keputusan Menteri Desa*, Penyusunan dilaksanakan oleh Kementerian Desa dengan berkoordinasi dengan K/L terkait

3. Pasca Pengumpulan Data

- *Diseminasi Indeks Desa oleh Ditjen PDP*, Dilaksanakan setelah Keputusan Menteri Desa dan PDT tersusun, guna menyampaikan hasil pengukuran yang nantinya akan dipublikasi melalui laman <http://id.kemendesa.go.id>
- *Ditribusi Regulasi Hasil Pendataan Indeks Desa*, Proses pendistribusian kepada pengguna data Indeks Desa meliputi Kementerian/Lembaga guna penyusunan kebijakan di Desa berdasarkan Status Perkembangan Desa dalam hal ini Indeks Desa
- *Evaluasi Pendataan*, Kegiatan yang dilakukan untuk mengetahui apakah terdapat kekurangan dalam proses pendataan Indeks Desa tahun 2025 untuk bahan evaluasi di tahun selanjutnya.
- *Identifikasi Kuesioner Tahun Selanjutnya*, Dilakukan dengan mengundang K/L terkait untuk menerima masukan terkait isu Desa dan Perdesaan untuk dimasukkan kedalam kuesioner di tahun selanjutnya.

3.2 RINCIAN TUGAS

a. Tugas Pemerintah Desa adalah mengisi kuisioner ID secara benar dan sesuai fakta data dilapangan melalui tahapan sebagai berikut :

- Membentuk Tim Pelaksanaan Pendataan Tingkat Desa

Tim yang dibentuk harus minimal melibatkan unsur pemerintah desa, Badan Permusyawaratan Desa (BPD), serta didampingi oleh Tenaga Pendamping Profesional di tingkat desa. Susunan tim akan ditetapkan oleh Kepala Desa.

- Sosialisasi

Sosialisasi dilakukan sebelum pelaksanaan teknis. Kegiatan berupa memberikan penjelasan standar operasional pendataan ID, memberikan buku panduan dan kuesioner pendataan Indeks Desa kepada petugas penginput data sesuai tugas dan fungsi perangkat desa dan *stakeholder* desa. Proses sosialisasi di dampingi oleh Tenaga Pendamping Profesional di Desa;

- Pelaksanaan teknis

Kegiatan ini mencakup serangkaian tahapan mulai dari pengumpulan data yang bersumber langsung dari informan di desa, seperti perangkat desa, tenaga kesehatan di desa, tenaga pendidik di desa, tokoh masyarakat atau pihak terkait lainnya yang memiliki informasi relevan. Data yang terkumpul kemudian diinput ke dalam file Excel sesuai format yang telah ditentukan untuk memastikan konsistensi dan keakuratan. Apabila ditemukan kesalahan dalam proses pengumpulan atau penginputan data, maka dilakukan perbaikan data dengan cara mengoreksi informasi yang keliru berdasarkan hasil verifikasi ulang, sehingga data akhir menjadi valid dan siap digunakan. Hasil tersebut diunggah melalui laman resmi di <https://id.kemendes.go.id>.

- Musyawarah di desa

Musyawarah di tingkat desa dilakukan untuk memastikan keabsahan data yang telah terkumpul. Proses ini melibatkan berbagai pihak terkait, termasuk Kepala Desa, Badan

Permusyawaratan Desa (BPD), dan/atau Tenaga Pendamping Profesional di Desa, yang kemudian memberikan pengesahan terhadap hasil musyawarah tersebut melalui berita acara. Data yang telah disahkan selanjutnya di update atau dilampirkan kembali di laman resmi di <https://id.kemendesa.go.id>.

- b. Camat bertugas melakukan verifikasi dan validasi terhadap pelaporan hasil pendataan yang disampaikan oleh desa. Untuk melaksanakan tugas tersebut, camat membentuk dan menetapkan tim verifikasi dan validasi di tingkat kecamatan. Tim ini terdiri dari unsur kecamatan dan difasilitasi oleh Tenaga Pendamping Profesional di tingkat kecamatan guna memastikan kelengkapan, konsistensi, dan akurasi data yang dilaporkan.

Verifikasi

- Fokus pada kelengkapan dan konsistensi
- Memeriksa apakah data, dokumen, atau informasi yang dikumpulkan sudah sesuai dengan spesifikasi atau persyaratan yang ditetapkan
- Proses ini bersifat lebih administratif dan teknis, bertujuan untuk memastikan bahwa data yang diinput tidak ada yang terlewat, salah format, atau bertentangan
- Contoh: Memastikan formulir pendataan sudah diisi lengkap dan sesuai panduan yang berlaku.

Validasi

- Fokus pada ketepatan dan keakuratan
- Menilai apakah data atau informasi yang telah diverifikasi benar-benar mencerminkan fakta atau tujuan yang diinginkan
- Proses ini bersifat evaluatif dan analitis untuk memastikan data relevan dan sesuai dengan kondisi sebenarnya di lapangan
- Contoh: Memastikan data potensi desa seperti luas wilayah atau jumlah penduduk sesuai dengan kondisi faktual

- Jika dalam proses verifikasi dan validasi ditemukan ketidaksesuaian data, maka data akan dikembalikan ke pemerintah desa untuk dilakukan perbaikan data.
- Setelah perbaikan data dilakukan, maka hasil verifikasi dan validasi dituangkan dalam berita acara yang di sahkan oleh Camat dan Tenaga Pendamping Profesional di Kecamatan. Selanjutnya data di update atau dilampirkan kembali di laman resmi di <https://id.kemendesa.go.id>.

Secara singkat, verifikasi memastikan bahwa data lengkap dan sesuai format, sedangkan validasi memastikan data tepat dan benar secara substansi.

- c. Perangkat Daerah Kabupaten/Kota. Pendataan yang dilakukan oleh pemerintah daerah kabupaten/kota melibatkan kegiatan verifikasi dan validasi terhadap hasil yang telah diverifikasi dan divalidasi oleh camat.

Bupati atau wali kota bertanggung jawab untuk membentuk dan menetapkan tim verifikasi dan validasi tingkat kabupaten/kota yang akan menjalankan tugas tersebut. Hasil dari kegiatan ini menjadi landasan dalam memastikan bahwa data yang dilaporkan dari kecamatan dapat dipertanggungjawabkan secara akurat.

Tim verifikasi dan validasi tingkat kabupaten/kota minimal harus melibatkan perangkat daerah yang mengelola urusan pemberdayaan masyarakat dan desa, serta perangkat daerah yang bertanggung jawab dalam perencanaan pembangunan daerah. Hal ini dilakukan untuk memastikan koordinasi yang efektif dan pelaksanaan verifikasi serta validasi yang sesuai dengan tugas dan fungsi masing-masing pihak. Tim ini juga difasilitasi oleh Tenaga Pendamping Profesional tingkat kabupaten/kota, yang bertugas mendukung proses verifikasi dan validasi agar sesuai dengan prosedur yang telah ditetapkan.

Verifikasi

- Fokus pada kelengkapan dan konsistensi
- Memeriksa apakah data, dokumen, atau informasi yang dikumpulkan sudah sesuai dengan spesifikasi atau persyaratan yang ditetapkan
- Proses ini bersifat lebih administratif dan teknis, bertujuan untuk memastikan bahwa data yang diinput tidak ada yang terlewat, salah format, atau bertentangan
- Contoh: Memastikan formulir pendataan sudah diisi lengkap dan sesuai panduan yang berlaku.

Validasi

- Fokus pada ketepatan dan keakuratan
- Menilai apakah data atau informasi yang telah diverifikasi benar-benar mencerminkan fakta atau tujuan yang diinginkan
- Proses ini bersifat evaluatif dan analitis untuk memastikan data relevan dan sesuai dengan kondisi sebenarnya di lapangan
- Contoh: Memastikan data potensi desa seperti luas wilayah atau jumlah penduduk sesuai dengan kondisi faktual
- Jika dalam proses verifikasi dan validasi ditemukan ketidaksesuaian data, maka data akan dikembalikan ke pemerintah desa untuk dilakukan perbaikan data.
- Setelah perbaikan data dilakukan, maka hasil verifikasi dan validasi dituangkan dalam berita acara yang di sahkan oleh Bupati atau Perangkat Daerah Kabupaten/Kota dan Tenaga Pendamping Profesional di Kabupaten/Kota. Selanjutnya data di update atau dilampirkan kembali di laman resmi di <https://id.kemendesa.go.id>.

Secara singkat, verifikasi memastikan bahwa data lengkap dan sesuai format, sedangkan validasi memastikan data tepat dan benar secara substansi.

- d. Perangkat Daerah Provinsi. Pendataan yang dilakukan oleh pemerintah Daerah Provinsi melibatkan kegiatan verifikasi dan validasi terhadap hasil yang telah diverifikasi dan divalidasi oleh Kabupaten/Kota.

Gubernur bertanggung jawab untuk membentuk dan menetapkan tim verifikasi dan validasi tingkat Provinsi yang akan menjalankan tugas tersebut. Hasil dari kegiatan ini menjadi landasan dalam memastikan bahwa data yang dilaporkan dari Kabupaten dapat dipertanggungjawabkan secara akurat. Tim verifikasi dan validasi tingkat Provinsi minimal harus melibatkan perangkat daerah yang mengelola urusan pemberdayaan masyarakat dan desa, serta perangkat daerah yang bertanggung jawab dalam perencanaan pembangunan daerah. Hal ini dilakukan untuk memastikan koordinasi yang efektif dan pelaksanaan verifikasi serta validasi yang sesuai dengan tugas dan fungsi masing-masing pihak. Tim ini juga difasilitasi oleh Tenaga Pendamping Profesional tingkat Provinsi, yang bertugas mendukung proses verifikasi dan validasi agar sesuai dengan prosedur yang telah ditetapkan.

Verifikasi

- Fokus pada kelengkapan dan konsistensi
- Memeriksa apakah data, dokumen, atau informasi yang dikumpulkan sudah sesuai dengan spesifikasi atau persyaratan yang ditetapkan
- Proses ini bersifat lebih administratif dan teknis, bertujuan untuk memastikan bahwa data yang diinput tidak ada yang terlewat, salah format, atau bertentangan
- Contoh: Memastikan formulir pendataan sudah diisi lengkap dan sesuai panduan yang berlaku.

Validasi

- Fokus pada ketepatan dan keakuratan
- Menilai apakah data atau informasi yang telah diverifikasi benar-benar mencerminkan fakta atau tujuan yang diinginkan
- Proses ini bersifat evaluatif dan analitis untuk memastikan data relevan dan sesuai dengan kondisi sebenarnya di lapangan
- Contoh: Memastikan data potensi desa seperti luas wilayah atau jumlah penduduk sesuai dengan kondisi faktual

- Jika dalam proses verifikasi dan validasi ditemukan ketidaksesuaian data, maka data akan dikembalikan ke pemerintah desa untuk dilakukan perbaikan data.
- Setelah perbaikan data dilakukan, maka hasil verifikasi dan validasi dituangkan dalam berita acara yang di sahkan oleh Perangkat Daerah Provinsi dan Tenaga Pendamping Profesional di Provinsi. Selanjutnya data di update atau dilampirkan kembali di laman resmi di <https://id.kemendesa.go.id>.

Secara singkat, verifikasi memastikan bahwa data lengkap dan sesuai format, sedangkan validasi memastikan data tepat dan benar secara substansi.

- e. Kementerian Desa dan Pembangunan Daerah Tertinggal, melakukan kegiatan tabulasi hasil pendataan, verifikasi, validasi dan rekapitulasi. Pendataan sebagaimana dimaksud dikordinasikan oleh kementerian desa dan PDT serta dapat melibatkan Kementerian atau Lembaga terkait. Hasil pendataan dapat dimanfaatkan dan/atau didayagunakan oleh kementerian atau lembaga terkait.

Kementerian Desa Pembangunan Daerah Tertinggal dan Transmigrasi melakukan kontrol penginputan pemutakhiran data perkembangan desa ID tahun 2025 dan menyusun regulasi penetapan hasil pemutakhiran status perkembangan Desa Tahun 2025, sebagai dasar dukungan perhitungan Dana Desa Tahun 2026.

3.3 RINCIAN PELAKSANAAN

Pendataan Indeks Desa dilaksanakan pada tanggal 01 Maret s.d. 14 Juni Tahun 2025, kemudian di unggah pada laman *website* <https://id.kemendesa.go.id>. sesuai user login masing-masing.

LAMPIRAN I

PROSEDUR PEMBERIAN SKOR

INDEKS DESA

LAMPIRAN I

Indeks Desa (ID) disusun dengan landasan bahwa peningkatan kemandirian desa yang berkelanjutan merupakan proses akumulasi dari dimensi layanan dasar, dimensi sosial, dimensi ekonomi, dimensi lingkungan, dimensi aksesibilitas dan dimensi tata kelola pemerintahan Desa.

Keenam Dimensi menjadi mata rantai yang saling memperkuat yang mampu menjamin keberlanjutan pembangunan dan pemberdayaan masyarakat Desa. Pembangunan Desa dimaknai sebagai proses untuk meningkatkan kapabilitas penduduk dalam mengelola dan memanfaatkan potensi yang terdapat di desa. Paradigma pembangunan yang mengedepankan pembangunan manusia didasarkan pada ruang dimensi layanan dasar, dimensi sosial, dimensi ekonomi, dimensi lingkungan, dimensi aksesibilitas dan dimensi tata kelola pemerintahan Desa. Dalam penyusunan ID 6 dimensi dibentuk oleh sejumlah 13 Sub Dimensi dan 48 indikator.

1. Aspek dimensi layanan dasar terdiri sub dimensi pendidikan, sub dimensi kesehatan, dan sub dimensi utilitas dasar dengan 13 indikator;
2. Aspek dimensi sosial terdiri sub dimensi aktivitas dan sub dimensi fasilitas Masyarakat dengan 8 indikator;
3. Aspek dimensi ekonomi terdiri dari sub dimensi produksi desa dan sub dimensi fasilitas pendukung ekonomi dengan 12 indikator;
4. Aspek dimensi lingkungan terdiri dari sub dimensi pengelolaan lingkungan dan sub dimensi penanggulangan bencana dengan 5 indikator;
5. Aspek dimensi aksesibilitas terdiri dari sub dimensi kondisi akses jalan dan sub dimensi kemudahan akses dengan 5 indikator;
6. Aspek tata kelola pemerintahan desa terdiri dari sub dimensi kelembagaan dan pelayanan desa dan sub dimensi tata kelola keuangan desa dengan 5 indikator.

Pengumpulan data dilakukan melalui survei desa sebanyak jumlah desa hasil penetapan dari Kementerian Dalam Negeri, yang kemudian diolah untuk menghitung nilai dari setiap dimensi, subdimensi dan indikator. ID dihitung dengan menggunakan metode kuantitatif, di mana setiap indikator pembentuk Sub Dimensi serta Dimensi diberi bobot tertentu berdasarkan tingkat kepentingan kewenangan desa, pemerintah daerah dan pemerintah pusat. Hasil akhirnya adalah penetapan status kemajuan dan kemandirian desa serta memberikan rekomendasi kementerian/lembaga, pemerintah daerah, atau pemerintah desa.

1. Perhitungan Indeks Dimensi

Seperti diketahui bahwa 48 indikator yang digunakan dalam penentuan kemajuan dan kemandirian desa mempunyai nilai dengan ukuran yang berbeda-beda, diantaranya adalah persentase, km, rupiah, dan tahun. Terkait dengan nilai indikator yang mempunyai ukuran berbeda, maka nilai-nilai indikator tersebut tidak bisa digabung (dijumlahkan atau dikurangkan). Agar nilai-nilai indikator tersebut dapat dijumlahkan atau dikurangkan maka perlu dilakukan suatu standarisasi nilai indikator.

ID merupakan indeks dimensi yang dihasilkan dari total indeks Dimensi Layanan Dasar, total indeks Dimensi Sosial, total indeks Dimensi Ekonomi, total indeks Dimensi lingkungan, total indeks Dimensi aksesibilitas, dan total indeks Dimensi tata kelola pemerintahan Desa setiap Desa.

$$\begin{aligned}\text{Formulasi Indeks Desa (ID)} &= \text{DLD} + \text{DS} + \text{DE} + \text{DL} + \text{DA} + \text{DTPD} \\ &= 26,77\% + 13,39\% + 25,20\% + 14,17\% + \\ &\quad 7,87\% + 12,60\% = 100,00\%\end{aligned}$$

Keterangan:

ID = Indeks Desa

DLD = Dimensi Layanan Dasar

DS = Dimensi Sosial

DE = Dimensi Ekonomi

DL = Dimensi Lingkungan

DA = Dimensi Aksesibilitas

DTPD = Dimensi Tata Kelola Pemerintahan Desa

2. Perhitungan Skor Indikator

Setiap dimensi dibangun dari serangkaian Sub Dimensi, dan setiap Sub Dimensi diturunkan ke dalam perangkat indikator. Sebelum melakukan penghitungan Dimensi dan Indeks Desa, dilakukan *scoring* pada setiap indikator. Setiap indikator dapat terdiri dari satu pertanyaan maupun lebih. Setiap indikator mempunyai skor yang sudah seragam, yaitu 1 – 5. Total skor Indeks Desa adalah berjumlah 635 (enam ratus tiga puluh lima) dan nilai indeks 100,00% (seratus persen), dengan penghitungan *scoring* setiap indikator ditentukan sebagai berikut:

Setiap dimensi dibangun dari serangkaian Sub Dimensi diturunkan ke dalam perangkat indikator. Setiap indikator memiliki skor 1 s.d. 5, semakin tinggi skor semakin memiliki makna yang positif. Total Skor Indikator ditransformasikan ke dalam indeks dengan nilai 1.

$$Y = \frac{\text{Total Skor } X}{\text{Nilai maksimum Skor Indeks Desa}}$$

Keterangan:

Y = Komponen Indeks yang terdiri dari Indeks Dimensi ekonomi, total indeks Dimensi Sosial, total indeks Dimensi Ekonomi, total indeks Dimensi lingkungan, total indeks Dimensi aksesibilitas, dan total indeks Dimensi tata kelola pemerintahan Desa

X = Indikator (X)

Tabel 3. Perhitungan Indeks Desa (ID) Tahun 2025

DIMENSI/SUB DIMENSI/ INDIKATOR	ASPEK PENILAIAN	PENGUKURAN INDIKATOR	BAIK	BURUK	SKOR	NILAI INDEKS
I. DIMENSI LAYANAN DASAR					170	26,77%
1-A Sub-Dimensi Pendidikan					45	7,09%
1. Akses Terhadap PAUD/TK/ Sederajat	Ketersediaan	Tidak ada PAUD/TK/Sederajat = 1	5	1	15	2,36%
		Terdapat 1 PAUD/TK/Sederajat = 2				
		Terdapat 2 PAUD/TK/Sederajat = 3				
		Terdapat 3-4 PAUD/TK/Sederajat = 4				
		Terdapat >=5 PAUD/TK/Sederajat = 5				
	Kemudahan Akses	Sangat Sulit = 1 Dimana 1. Jarak >0,5 Km, Waktu >1-3 Menit, Transportasi Tidak Ada 2. Jarak >0,5 Km, Waktu >3 Menit, Transportasi Ada 3. Jarak >0,5 Km, Waktu >3 Menit, Transportasi Tidak Ada	5	1		
		Sulit = 2 Dimana 1. Jarak >0,1-0,5 Km, Waktu >1-3 Menit, Transportasi Tidak Ada 2. Jarak >0,1-0,5 Km, Waktu >3 Menit, Transportasi Tidak Ada 3. Jarak >0,5 Km, Waktu 0-1 Menit, Transportasi Tidak Ada 4. Jarak >0,5 Km, Waktu >0-1 Menit, Transportasi Ada				

		<p>Sedang = 3</p> <p>Dimana</p> <ol style="list-style-type: none"> 1. Jarak 0-0,1 Km, Waktu >3 Menit, Transportasi Tidak Ada 2. Jarak >0,1-0,5 Km, Waktu >1-3 Menit, Transportasi Ada 3. Jarak >0,1-0,5 Km, Waktu >3 Menit, Transportasi Ada 				
		<p>Mudah = 4</p> <p>Dimana</p> <ol style="list-style-type: none"> 1. Jarak 0-0,1 Km, Waktu >1-3 Menit, Transportasi Tidak Ada 2. Jarak >0,1-0,5 Km, Waktu 0-1 Menit, Transportasi Ada 3. Jarak >0,1-0,5 Km, Waktu 0-1 Menit, Transportasi Tidak Ada 4. Jarak >0,5 Km, Waktu 0-1 Menit, Transportasi Ada 				
		<p>Sangat Mudah = 5</p> <p>Dimana</p> <ol style="list-style-type: none"> 1. Jarak 0-0,1 Km, Waktu 0-1 Menit, Transportasi Ada 2. Jarak 0-0,1 Km, Waktu 0-1 Menit, Transportasi Tidak Ada 3. Jarak 0-0,1 Km, Waktu >1-3 Menit, Transportasi Ada 4. Jarak 0-0,1 Km, Waktu >3 Menit, Transportasi Ada 				

	Angka Partisipasi Murni (APM)	Mempunyai persentasi 0-20% = 1	5	1		
		Mempunyai presentasi >20 - 40% = 2				
		Mempunyai presentasi >40 - 60% = 3				
		Mempunyai persentasi >60 - 80% = 4				
		Mempunyai persentasi >80 - 100% = 5				
2. Akses Terhadap SD/MI/Sede rajat	Kemudahan Akses	<p>Sangat Sulit = 1</p> <p>Dimana</p> <ol style="list-style-type: none"> 1. Jarak >0,5 Km, Waktu >1-3 Menit, Transportasi Tidak Ada 2. Jarak >0,5 Km, Waktu >3 Menit, Transportasi Ada 3. Jarak >0,5 Km, Waktu >3 Menit, Transportasi Tidak Ada 	5	1	10	1,57%
		<p>Sulit = 2</p> <p>Dimana</p> <ol style="list-style-type: none"> 1. Jarak >0,15-0,5 Km, Waktu >1-3 Menit, Transportasi Tidak Ada 2. Jarak >0,15-0,5 Km, Waktu >3 Menit, Transportasi Tidak Ada 3. Jarak >0,5 Km, Waktu 0-1 Menit, Transportasi Tidak Ada 4. Jarak >0,5 Km, Waktu >0-1 Menit, Transportasi Ada 				

		<p>Sedang = 3</p> <p>Dimana</p> <ol style="list-style-type: none"> 1. Jarak 0-0,15 Km, Waktu >3 Menit, Transportasi Tidak Ada 2. Jarak >0,15-0,5 Km, Waktu >1-3 Menit, Transportasi Ada 3. Jarak >0,15-0,5 Km, Waktu >3 Menit, Transportasi Ada 				
		<p>Mudah = 4</p> <p>Dimana</p> <ol style="list-style-type: none"> 1. Jarak 0-0,15 Km, Waktu >1-3 Menit, Transportasi Tidak Ada 2. Jarak >0,15-0,5 Km, Waktu 0-1 Menit, Transportasi Ada 3. Jarak >0,15-0,5 Km, Waktu 0-1 Menit, Transportasi Tidak Ada 4. Jarak >0,5 Km, Waktu 0-1 Menit, Transportasi Ada 				
		<p>Sangat Mudah = 5</p> <p>Dimana</p> <ol style="list-style-type: none"> 1. Jarak 0-0,15 Km, Waktu 0-1 Menit, Transportasi Ada 2. Jarak 0-0,15 Km, Waktu 0-1 Menit, Transportasi Tidak Ada 3. Jarak 0-0,15 Km, Waktu >1-3 Menit, Transportasi Ada 4. Jarak 0-0,15 Km, Waktu >3 Menit, Transportasi Ada 				

	Angka Partisipas Murni (APM)	Mempunyai persentasi 0-20% = 1	5	1		
		Mempunyai presentasi >20 - 40% = 2				
		Mempunyai presentasi >40 - 60% = 3				
		Mempunyai persentasi >60 - 80% = 4				
		Mempunyai persentasi >80 - 100% = 5				
3. Akses Terhadap SMP/MTs/Se derajat	Kemudahan Akses	<p>Sangat Sulit = 1 Dimana</p> <ol style="list-style-type: none"> 1. Jarak >2 Km, Waktu >3-8 Menit, Transportasi Tidak Ada 2. Jarak >2 Km, Waktu >8 Menit, Transportasi Ada 3. Jarak >2 Km, Waktu >8 Menit, Transportasi Tidak Ada 	5	1	10	1,57%
		<p>Sulit = 2 Dimana</p> <ol style="list-style-type: none"> 1. Jarak >0,5-2 Km, Waktu >3-8 Menit, Transportasi Tidak Ada 2. Jarak >0,5-2 Km, Waktu >8 Menit, Transportasi Tidak Ada 3. Jarak >2 Km, Waktu 0-3 Menit, Transportasi Tidak Ada 4. Jarak >2 Km, Waktu >3-8 Menit, Transportasi Ada 				

		<p>Sedang = 3</p> <p>Dimana</p> <ol style="list-style-type: none"> 1. Jarak 0-0,5 Km, Waktu >8 Menit, Transportasi Tidak Ada 2. Jarak >0,5-2 Km, Waktu >3-8 Menit, Transportasi Ada 3. Jarak >0,5-2 Km, Waktu >8 Menit, Transportasi Ada 				
		<p>Mudah = 4</p> <p>Dimana</p> <ol style="list-style-type: none"> 1. Jarak 0-0,5 Km, Waktu >3-8 Menit, Transportasi Tidak Ada 2. Jarak >0,5-2 Km, Waktu 0-3 Menit, Transportasi Ada 3. Jarak >0,5-2 Km, Waktu 0-3 Menit, Transportasi Tidak Ada 4. Jarak >2 Km, Waktu 0-3 Menit, Transportasi Ada 				
		<p>Sangat Mudah = 5</p> <p>Dimana</p> <ol style="list-style-type: none"> 1. Jarak 0-0,5 Km, Waktu 0-3 Menit, Transportasi Ada 2. Jarak 0-0,5 Km, Waktu 0-3 Menit, Transportasi Tidak Ada 3. Jarak 0-0,5 Km, Waktu >3-8 Menit, Transportasi Ada 4. Jarak 0-0,5 Km, Waktu >8 Menit, Transportasi Ada 				

	Angka Partisipasi Murni (APM)	Mempunyai persentasi 0-20% = 1	5	1		
		Mempunyai presentasi >20 - 40% = 2				
		Mempunyai presentasi >40 - 60% = 3				
		Mempunyai persentasi >60 - 80% = 4				
		Mempunyai persentasi >80 - 100% = 5				
4. Akses Terhadap SMA/SMK/MA/MAK/Se derajat	Kemudahan Akses	<p>Sangat Sulit = 1</p> <p>Dimana</p> <ol style="list-style-type: none"> 1. Jarak >5 Km, Waktu >5-15 Menit, Transportasi Tidak Ada 2. Jarak >5 Km, Waktu >15 Menit, Transportasi Ada 3. Jarak >5 Km, Waktu >15 Menit, Transportasi Tidak Ada 	5	1	10	1,57%
		<p>Sulit = 2</p> <p>Dimana</p> <ol style="list-style-type: none"> 1. Jarak >1-5 Km, Waktu >5-15 Menit, Transportasi Tidak Ada 2. Jarak >1-5 Km, Waktu >15 Menit, Transportasi Tidak Ada 3. Jarak >5 Km, Waktu 0-5 Menit, Transportasi Tidak Ada 4. Jarak >5 Km, Waktu >5-15 Menit, Transportasi Ada 				

		<p>Sedang = 3</p> <p>Dimana</p> <ol style="list-style-type: none"> 1. Jarak 0-1 Km, Waktu >15 Menit, Transportasi Tidak Ada 2. Jarak >1-5 Km, Waktu >5-15 Menit, Transportasi Ada 3. Jarak >1-5 Km, Waktu >15 Menit, Transportasi Ada 				
		<p>Mudah = 4</p> <p>Dimana</p> <ol style="list-style-type: none"> 1. Jarak 0-1 Km, Waktu >5-15 Menit, Transportasi Tidak Ada 2. Jarak >1-5 Km, Waktu 0-5 Menit, Transportasi Ada 3. Jarak >1-5 Km, Waktu 0-5 Menit, Transportasi Tidak Ada 4. Jarak >5 Km, Waktu 0-5 Menit, Transportasi Ada 				
		<p>Sangat Mudah = 5</p> <p>Dimana</p> <ol style="list-style-type: none"> 1. Jarak 0-1 Km, Waktu 0-5 Menit, Transportasi Ada 2. Jarak 0-1 Km, Waktu 0-5 Menit, Transportasi Tidak Ada 3. Jarak 0-1 Km, Waktu >5-15 Menit, Transportasi Ada 4. Jarak 0-1 Km, Waktu >15 Menit, Transportasi Ada 				

	Angka Partisipasi Murni (APM)	Mempunyai persentasi 0-20% = 1	5	1		
		Mempunyai presentasi >20 - 40% = 2				
		Mempunyai presentasi >40 - 60% = 3				
		Mempunyai persentasi >60 - 80% = 4				
		Mempunyai persentasi >80				
1-B Sub-Dimensi Kesehatan					100	15,75%
5. Layanan Sarana Kesehatan	Kemudahan Akses	Sangat Sulit = 1 Dimana 1. Jarak >2 Km, Waktu >3-8 Menit, Transportasi Tidak Ada 2. Jarak >2 Km, Waktu >8 Menit, Transportasi Ada 3. Jarak >2 Km, Waktu >8 Menit, Transportasi Tidak Ada	5	1	5	0,79%
		Sulit = 2 Dimana 1. Jarak >0,2-2 Km, Waktu >3-8 Menit, Transportasi Tidak Ada 2. Jarak >0,2-2 Km, Waktu >8 Menit, Transportasi Tidak Ada 3. Jarak >2 Km, Waktu 0-3 Menit, Transportasi Tidak Ada 4. Jarak >2 Km, Waktu >3-8 Menit, Transportasi Ada				

		<p>Sedang = 3</p> <p>Dimana</p> <ol style="list-style-type: none"> 1. Jarak 0-0,5 Km, Waktu >8 Menit, Transportasi Tidak Ada 2. Jarak >0,5-2 Km, Waktu >3-8 Menit, Transportasi Ada 3. Jarak >0,5-2 Km, Waktu >8 Menit, Transportasi Ada 				
		<p>Mudah = 4</p> <p>Dimana</p> <ol style="list-style-type: none"> 1. Jarak 0-0,5 Km, Waktu >3-8 Menit, Transportasi Tidak Ada 2. Jarak >0,5-2 Km, Waktu 0-3 Menit, Transportasi Ada 3. Jarak >0,5-2 Km, Waktu 0-3 Menit, Transportasi Tidak Ada 4. Jarak >2 Km, Waktu 0-3 Menit, Transportasi Ada 				
		<p>Sangat Mudah = 5</p> <p>Dimana</p> <ol style="list-style-type: none"> 1. Jarak 0-0,5 Km, Waktu 0-3 Menit, Transportasi Ada 2. Jarak 0-0,5 Km, Waktu 0-3 Menit, Transportasi Tidak Ada 3. Jarak 0-0,5 Km, Waktu >3-8 Menit, Transportasi Ada 4. Jarak 0-0,5 Km, Waktu >8 Menit, Transportasi Ada 				

6. Fasilitas Kesehatan pos kesehatan Desa, pondok bersalin Desa, atau pos pelayanan terpadu	Ketersediaan	Tidak ada = 1	5	1	10	1,57%
		Terdapat = 5				
	Kemudahan Akses	Sangat Sulit = 1 Dimana 1. Jarak >5 Km, Waktu >2-15 Menit, Transportasi Tidak Ada 2. Jarak >5 Km, Waktu >15 Menit, Transportasi Ada 3. Jarak >5 Km, Waktu >15 Menit, Transportasi Tidak Ada	5	1		
		Sulit = 2 Dimana 1. Jarak >0,3-5 Km, Waktu >2-15 Menit, Transportasi Tidak Ada 2. Jarak >0,3-5 Km, Waktu >15 Menit, Transportasi Tidak Ada 3. Jarak >5 Km, Waktu 0-2 Menit, Transportasi Tidak Ada 4. Jarak >5 Km, Waktu >2-15 Menit, Transportasi Ada				
		Sedang = 3 Dimana 1. Jarak 0-0,3 Km, Waktu >15 Menit, Transportasi Tidak Ada 2. Jarak >0,3-5 Km, Waktu >2-15 Menit, Transportasi Ada 3. Jarak >0,3-5 Km, Waktu >15 Menit, Transportasi Ada				

		<p>Mudah = 4 Dimana</p> <ol style="list-style-type: none"> 1. Jarak 0-0,3 Km, Waktu >2-15 Menit, Transportasi Tidak Ada 2. Jarak >0,3-5 Km, Waktu 0-2 Menit, Transportasi Ada 3. Jarak >0,3-5 Km, Waktu 0-2 Menit, Transportasi Tidak Ada 4. Jarak >5 Km, Waktu 0-2 Menit, Transportasi Ada 				
		<p>Sangat Mudah = 5 Dimana</p> <ol style="list-style-type: none"> 1. Jarak 0-0,3 Km, Waktu 0-2 Menit, Transportasi Ada 2. Jarak 0-0,3 Km, Waktu 0-2 Menit, Transportasi Tidak Ada 3. Jarak 0-0,3 Km, Waktu >2-15 Menit, Transportasi Ada 4. Jarak 0-0,3 Km, Waktu >15 Menit, Transportasi Ada 				
7. Aktivitas Posyandu	Ketersediaan	Tidak ada Posyandu = 1	5	1	15	2,36%
		Terdapat Posyandu = 5				
	Jumlah Aktivitas Rutin	Tidak Ada aktivitas = 1	5	1		
		Ada dan Aktivitas Rutin 1 Kali per tahun = 2				
		Ada dan Aktivitas Rutin 2 - 4 Kali per tahun = 3				
		Ada dan Aktivitas Rutin 5 - 7 Kali per tahun = 4				

		Ada dan Aktivitas Rutin ≥ 8 Kali per tahun = 5				
	Kemudahan Akses	<p>Sangat Sulit = 1</p> <p>Dimana</p> <ol style="list-style-type: none"> 1. Jarak $>3,5$ Km, Waktu $>3-10$ Menit, Transportasi Tidak Ada 2. Jarak $>3,5$ Km, Waktu >10 Menit, Transportasi Ada 3. Jarak $>3,5$ Km, Waktu >10 Menit, Transportasi Tidak Ada 	5	1		
		<p>Sulit = 2</p> <p>Dimana</p> <ol style="list-style-type: none"> 1. Jarak $>0,5-3,5$ Km, Waktu $>3-10$ Menit, Transportasi Tidak Ada 2. Jarak $>0,5-3,5$ Km, Waktu >10 Menit, Transportasi Tidak Ada 3. Jarak $>3,5$ Km, Waktu $0-3$ Menit, Transportasi Tidak Ada 4. Jarak $>3,5$ Km, Waktu $>3-10$ Menit, Transportasi Ada 				
		<p>Sedang = 3</p> <p>Dimana</p> <ol style="list-style-type: none"> 1. Jarak $0-0,5$ Km, Waktu >10 Menit, Transportasi Tidak Ada 2. Jarak $>0,5-3,5$ Km, Waktu $>3-10$ Menit, Transportasi Ada 3. Jarak $>0,5-3,5$ Km, Waktu >10 Menit, Transportasi Ada 				

		Mudah = 4 Dimana 1. Jarak 0-0,5 Km, Waktu >3-10 Menit, Transportasi Tidak Ada 2. Jarak >0,5-3,5 Km, Waktu 0-3 Menit, Transportasi Ada 3. Jarak >0,5-3,5 Km, Waktu 0-3 Menit, Transportasi Tidak Ada 4. Jarak >3,5 Km, Waktu 0-3 Menit, Transportasi Ada				
		Sangat Mudah = 5 Dimana 1. Jarak 0-0,5 Km, Waktu 0-3 Menit, Transportasi Ada 2. Jarak 0-0,5 Km, Waktu 0-3 Menit, Transportasi Tidak Ada 3. Jarak 0-0,5 Km, Waktu >3-10 Menit, Transportasi Ada 4. Jarak 0-0,5 Km, Waktu >10 Menit, Transportasi Ada				
8. Layanan Dokter	Ketersediaan Layanan Dokter	Tidak Tersedia Layanan = 1	5	1	20	3,15%
		Tersedia Layanan = 5				
	Hari Operasional	Tidak memiliki waktu operasional yang tetap = 1	5	1		
		Tersedia 1 kali lebih dari seminggu = 3				
		Tersedia 1 kali dalam seminggu = 5				

	Penyedia Layanan	Yayasan/Swasta/Masyarakat = 1	5	1		
		Pemerintah = 5				
	Penyedia transportasi penunjang	Tidak Tersedia Sarana Transportasi = 1	5	1		
		Tersedia Sarana Transportasi yang bisa diakses untuk menuju fasilitas Layanan dokter di Desa = 5				
9. Layanan Bidan	Ketersediaan Layanan	Tidak Tersedia Layanan = 1	5	1	20	3,15%
		Tersedia Layanan = 5				
	Hari Operasional	Tidak memiliki waktu operasional yang tetap = 1	5	1		
		Tersedia 1 kali lebih dari seminggu = 3				
		Tersedia 1 kali dalam seminggu = 5				
	Penyedia Layanan	Yayasan/Swasta/Masyarakat = 1	5	1		
		Pemerintah = 5				
	Penyedia transportasi penunjang	Tidak Tersedia Sarana Transportasi = 1	5	1		
		Tersedia Sarana Transportasi yang bisa diakses untuk menuju fasilitas Layanan Bidan di Desa = 5				
10. Layanan Tenaga Kesehatan	Ketersediaan layanan	Tersedia Layanan Bidan = 1	5	1	20	3,15%
		Tersedia Layanan Bidan = 5				
	Hari Operasional	Tidak memiliki waktu operasional yang tetap = 1	5	1		
		Tersedia 1 kali lebih dari seminggu = 3				
		Tersedia 1 kali dalam seminggu = 5				

	Penyedia Layanan	Yayasan/Swasta/Masyarakat = 1	5	1		
		Pemerintah = 5				
	Penyedia transportasi penunjang	Tidak Tersedia Sarana Transportasi = 1	5	1		
		Tersedia Sarana Transportasi yang bisa diakses untuk menuju fasilitas Layanan Tenaga Kesehatan di Desa = 5				
11. Jaminan Kesehatan Nasional	Persentase kepesertaan Jaminan Kesehatan Nasional	Persentase 0 - 20% = 1	5	1	10	1,57%
		Persentase >20 - 40% = 2				
		Persentase >40 - 60% = 3				
		Persentase >60 - 80% = 4				
	Kegiatan sosialisasi dan/atau advokasi	Persentase >80 - 100% = 5				
		Tidak terdapat kegiatan = 1	5	1		
Terdapat kegiatan = 5						
I-C Sub-Dimensi Utilitas Dasar					25	3,94%
12. Air Minum	Hari operasional penyediaan Air Minum di Desa dalam kurun waktu satu minggu	1. <4 hari	5	1	20	3,15%
		3. 4-6 hari				
		5. 7 hari				
	Ketersediaan Air Minum untuk warga Desa	1. Sangat sedikit warga di Desa yang bisa mengakses air minum (< 50% terakses)	5	1		
		3. Sebagian warga di Desa yang bisa mengakses air minum (50 -100% terakses)				
		5. Seluruh warga di Desa sudah bisa mengakses air minum (100% terakses)				

	Kemudahan akses Air Minum untuk warga di Desa	1. Sulit (masih menggunakan 1 sumber mata air/masih menggunakan air tanah)	5	1		
		3. Sedang (sebagian sudah terlayani PDAM dan sebagian lainnya menggunakan air tanah)				
		5. Mudah (sudah terlayani PDAM secara menyeluruh)				
	Bagaimana Kualitas Air Minum di Desa (Tidak untuk Berbau, Berwarna, & Berasa)	1. Tidak Layak (Berbau, Berwarna, & Berasa)	5	1		
5. Kualitas Layak (Tidak Berbau, Berwarna, & Berasa)						
13. Persentase Rumah Tidak Layak Huni	Pesentase keanggotaan	Persentase >80 - 100% = 1	5	1	5	0,79%
		Persentase >60 - 80% = 2				
		Persentase >40 - 60% = 3				
		Persentase >20 - 40% = 4				
		Persentase <20 % = 5				
II. DIMENSI SOSIAL					85	13,39%
II-A Sub-Dimensi Aktivitas					65	10,24%
14. Kearifan Sosial/ Budaya	Kearifan budaya/ sosial	Tidak ada = 1	5	1	10	1,57%
		Ada = 5				
	Kearifan budaya/ sosial masih dipertahankan/ dilestarikan	Tidak ada yang dipertahankan = 1	5	1		
		Kurang dari 3 yang dipertahankan = 3				
		Lebih dari 3 yang dipertahankan = 5				

15. Frekuensi Gotong Royong	Kegiatan Gotong Royong	Tidak ada = 1	5	1	15	2,36%
		Ada = 5				
	Frekuensi kegiatan Gotong Royong	Tidak terdapat kegiatan = 1	5	1		
		Terdapat 1-2 kegiatan dalam 1 bulan = 3				
		Terdapat > 2 kegiatan dalam 1 bulan = 5				
	Keterlibatan Warga Gotong Royong	Tidak terdapat kegiatan = 1	5	1		
		Sebagian kecil warga terlibat (<50% terlibat)				
		Sebagian besar warga terlibat (>=50% terlibat)				
	16. Kegiatan Olahraga	Frekuensi Kegiatan Olahraga dalam 1 bulan	Rata-rata tidak terdapat kegiatan = 1	5		
Rata-rata terdapat 1 kali kegiatan = 2						
Rata-rata terdapat 2-3 kali kegiatan = 3						
Rata-rata terdapat 4-5 kali kegiatan = 4						
Rata-rata terdapat >5 kali kegiatan = 5						
17. Mitigasi dan Penanganan Konflik Sosial	Penyelesaian Konflik secara damai	Tidak ada =1	5	1	25	3,94%
		Ada tetapi tidak tuntas = 3				
		Ada = 5				
	Peran Aparat keamanan menjadi mediator	Tidak ada = 1	5	1		
		Ada = 5				
	Peran aparat pemerintah	Tidak ada = 1	5	1		
		Ada = 5				
	Peran tokoh masyarakat	Tidak ada = 1	5	1		
		Ada = 5				
	Tidak ada = 1	5	1			

	Peran tokoh agama	Ada = 5				
18. Satuan keamanan lingkungan	Terdapat Satuan Keamanan Lingkungan	Tidak ada = 1	5	1	10	1,57%
		Ada = 5				
	Terdapat Aktivitas Satuan Keamanan Lingkungan	Tidak terdapat aktivitas = 1	5	1		
		Terdapat 1 kali aktivitas = 2				
		Terdapat 2 kali aktivitas = 3				
		Terdapat 3 kali aktivitas = 4				
		Terdapat >3 kali aktivitas = 5				
II-B Sub-Dimensi Fasilitas Masyarakat					20	3,15%
19. Taman Bacaan Masyarakat /Perpustakaan Desa	Terdapat taman bacaan masyarakat/ perpustakaan	Tidak ada = 1	5	1	10	1,57%
		Ada = 5				
	Hari Operasional	Tidak beroperasi = 1	5	1		
		Beroperasi selama 1 hari = 2				
		Beroperasi selama 2-3 hari = 3				
		Beroperasi selama 4-5 hari = 4				
		Beroperasi selama 6-7 hari = 5				
20. Fasilitas Olahraga	Ketersediaan fasilitas dan kondisi/keadaan	Rata-rata tidak terdapat fasilitas = 1	5	1	5	0,79%
		Rata-rata kondisi fasilitas rusak parah = 2				
		Rata-rata kondisi fasilitas rusak sedang = 3				
		Rata-rata fasilitas rusak ringan = 4				
		Rata-rata fasilitas baik = 5				

21. Keberadaan Ruang Publik Terbuka	Keberadaan Fasilitas/ Keadaan Ruang Publik Terbuka	Rata-rata tidak terdapat fasilitas = 1	5	1	5	0,79%
		Rata-rata kondisi fasilitas rusak parah = 2				
		Rata-rata kondisi fasilitas rusak sedang = 3				
		Rata-rata fasilitas rusak ringan = 4				
		Rata-rata fasilitas baik = 5				
III. DIMENSI EKONOMI					160	25,20%
III-A Sub-Dimensi Produksi Desa					40	6,30%
22. Keragaman Aktivitas Ekonomi	Keragaman Aktivitas Ekonomi	Terdapat 1 sektor/aktivitas = 1	5	1	10	1,57%
		Terdapat 2 sektor/aktivitas = 3				
		Terdapat >2 sektor/aktivitas = 5				
	Keaktifan Aktivitas Ekonomi	Tidak aktif (tidak memiliki produk/jasa yang dihasilkan) = 1	5	1		
		Aktif (memiliki produk/jasa yang dihasilkan) = 5				
23. Produk Unggulan Desa	Ketersediaan Produk Unggulan Desa	Tidak ada = 1	5	1	15	2,36%
		Ada = 5				
	Cakupan Pasar Produk Unggulan	Penjualan masih didalam Desa = 1	5	1		
		Penjualan sudah sampai keluar Desa = 5				
	Ketersediaan Merek Dagang	Merek dagang tidak terdaftar = 1	5	1		
		Merek dagang terdaftar = 5				

24. Ekonomi Kreatif	Terdapat Kearifan Lokal atau Kebudayaan sebagai Kegiatan Ekonomi	Tidak ada = 1	5	1	5	0,79%
		Ada = 5				
25. Kerja sama Desa	Telah dilakukan Kerjasama Desa dengan Desa lainnya	Belum = 1	5	1	10	1,57%
		Sudah = 5				
	Telah dilakukan kerjasama Desa dengan pihak ketiga	Belum = 1	5	1		
		Sudah = 5				
III-B Sub-Dimensi Fasilitas Pendukung Ekonomi					120	18,90%
26. Akses Terhadap pendidikan Non-Formal, Pusat Keterampilan, atau Kursus	Ketersediaan pendidikan Non-Formal, Pusat Keterampilan, atau Kursus	Tidak ada = 1	5	1	10	1,57%
		Ada = 5				
	Keterlibatan pendidikan Non-Formal, Pusat Keterampilan, atau Kursus	Tidak aktif = 1	5	1		
		Melibatkan sebagian kecil /<50% angkatan kerja yang tidak bekerja di Desa = 3				
		Melibatkan sebagian besar />50% angkatan kerja yang tidak bekerja di Desa = 5				

27. Pasar Rakyat	Ketersediaan	Tidak ada = 1	5	1	10	1,57%
		Ada = 5				
	Kemudahan Akses	Sangat Sulit = 1 Dimana 1. Jarak >3 Km, Waktu >2-10 Menit, Transportasi Tidak Ada 2. Jarak >3 Km, Waktu >10 Menit, Transportasi Ada 3. Jarak >3 Km, Waktu >10 Menit, Transportasi Tidak Ada	5	1		
		Sulit = 2 Dimana 1. Jarak >0,2-3 Km, Waktu >2-10 Menit, Transportasi Tidak Ada 2. Jarak >0,2-3 Km, Waktu >10 Menit, Transportasi Tidak Ada 3. Jarak >3 Km, Waktu 0-2 Menit, Transportasi Tidak Ada 4. Jarak >3 Km, Waktu >2-10 Menit, Transportasi Ada				
		Sedang = 3 Dimana 1. Jarak 0-0,2 Km, Waktu >10 Menit, Transportasi Tidak Ada 2. Jarak >0,2-3 Km, Waktu >2-10 Menit, Transportasi Ada 3. Jarak >0,2-3 Km, Waktu >10 Menit, Transportasi Ada				

		<p>Mudah = 4 Dimana</p> <ol style="list-style-type: none"> 1. Jarak 0-0,2 Km, Waktu >2-10 Menit, Transportasi Tidak Ada 2. Jarak >0,2-3 Km, Waktu 0-2 Menit, Transportasi Ada 3. Jarak >0,2-3 Km, Waktu 0-2 Menit, Transportasi Tidak Ada 4. Jarak >3 Km, Waktu 0-2 Menit, Transportasi Ada 				
		<p>Sangat Mudah = 5 Dimana</p> <ol style="list-style-type: none"> 1. Jarak 0-0,2 Km, Waktu 0-2 Menit, Transportasi Ada 2. Jarak 0-0,2 Km, Waktu 0-2 Menit, Transportasi Tidak Ada 3. Jarak 0-0,2 Km, Waktu >2-10 Menit, Transportasi Ada 4. Jarak 0-0,2 Km, Waktu >10 Menit, Transportasi Ada 				
28. Toko/Pertokoan	Ketersediaan	<p>Tidak ada = 1</p> <p>Ada = 5</p>	5	1	10	1,57%
	Kemudahan Akses	<p>Sangat Sulit = 1 Dimana</p> <ol style="list-style-type: none"> 1. Jarak >15 Km, Waktu >3-15 Menit, Transportasi Tidak Ada 2. Jarak >15 Km, Waktu >15 Menit, Transportasi Ada 3. Jarak >15 Km, Waktu >15 Menit, Transportasi Tidak Ada 	5	1		

		<p>Sulit = 2</p> <p>Dimana</p> <ol style="list-style-type: none"> 1. Jarak >0,5-15 Km, Waktu >3-15 Menit, Transportasi Tidak Ada 2. Jarak >0,5-15 Km, Waktu >15 Menit, Transportasi Tidak Ada 3. Jarak >15 Km, Waktu 0-3 Menit, Transportasi Tidak Ada 4. Jarak >15 Km, Waktu >3-15 Menit, Transportasi Ada 				
		<p>Sedang = 3</p> <p>Dimana</p> <ol style="list-style-type: none"> 1. Jarak 0-3 Km, Waktu >30 Menit, Transportasi Tidak Ada 2. Jarak >3-12 Km, Waktu >5-30 Menit, Transportasi Ada 3. Jarak >3-12 Km, Waktu >30 Menit, Transportasi Ada 				
		<p>Mudah = 4</p> <p>Dimana</p> <ol style="list-style-type: none"> 1. Jarak 0-0,5 Km, Waktu >3-15 Menit, Transportasi Tidak Ada 2. Jarak >0,5-15 Km, Waktu 0-3 Menit, Transportasi Ada 3. Jarak >0,5-15 Km, Waktu 0-3 Menit, Transportasi Tidak Ada 4. Jarak >15 Km, Waktu 0-3 Menit, Transportasi Ada 				

		Sangat Mudah = 5 Dimana 1. Jarak 0-0,5 Km, Waktu 0-3 Menit, Transportasi Ada 2. Jarak 0-0,5 Km, Waktu 0-3 Menit, Transportasi Tidak Ada 3. Jarak 0-0,5 Km, Waktu >3-15 Menit, Transportasi Ada 4. Jarak 0-0,5 Km, Waktu >15 Menit, Transportasi Ada				
29. Kedai/Rumah Makan	Ketersediaan	Tidak ada = 1	5	1	10	1,57%
		Ada = 5				
	Kemudahan Akses	Sangat Sulit = 1 Dimana 1. Jarak >5 Km, Waktu >2-15 Menit, Transportasi Tidak Ada 2. Jarak >5 Km, Waktu >15 Menit, Transportasi Ada 3. Jarak >5 Km, Waktu >15 Menit, Transportasi Tidak Ada	5	1		
		Sulit = 2 Dimana 1. Jarak >0,35-5 Km, Waktu >2-15 Menit, Transportasi Tidak Ada 2. Jarak >0,35-5 Km, Waktu >15 Menit, Transportasi Tidak Ada 3. Jarak >5 Km, Waktu 0-2 Menit, Transportasi Tidak Ada 4. Jarak >5 Km, Waktu >2-15 Menit, Transportasi Ada				

		<p>Sedang = 3 Dimana</p> <ol style="list-style-type: none"> 1. Jarak 0-35 Km, Waktu >15 Menit, Transportasi Tidak Ada 2. Jarak >0,35-5 Km, Waktu >2-15 Menit, Transportasi Ada 3. Jarak >0,35-5 Km, Waktu >15 Menit, Transportasi Ada 				
		<p>Mudah = 4 Dimana</p> <ol style="list-style-type: none"> 1. Jarak 0-0,35 Km, Waktu >2-15 Menit, Transportasi Tidak Ada 2. Jarak >0,35-5 Km, Waktu 0-2 Menit, Transportasi Ada 3. Jarak >0,35-5 Km, Waktu 0-2 Menit, Transportasi Tidak Ada 4. Jarak >5 Km, Waktu 0-2 Menit, Transportasi Ada 				
		<p>Sangat Mudah = 5 Dimana</p> <ol style="list-style-type: none"> 1. Jarak 0-0,35 Km, Waktu 0-2 Menit, Transportasi Ada 2. Jarak 0-0,35 Km, Waktu 0-2 Menit, Transportasi Tidak Ada 3. Jarak 0-0,35 Km, Waktu >2-15 Menit, Transportasi Ada 4. Jarak 0-0,35 Km, Waktu >15 Menit, Transportasi Ada 				

30. Penginapan	Ketersediaan	Tidak ada = 1	5	1	10	1,57%
		Ada = 5				
	Kemudahan Akses	Sangat Sulit = 1 Dimana 1. Jarak >18 Km, Waktu >8-40 Menit, Transportasi Tidak Ada 2. Jarak >18 Km, Waktu >40 Menit, Transportasi Ada 3. Jarak >18 Km, Waktu >40 Menit, Transportasi Tidak Ada	5	1		
		Sulit = 2 Dimana 1. Jarak >2,5-18 Km, Waktu >8-40 Menit, Transportasi Tidak Ada 2. Jarak >2,5-18 Km, Waktu >40 Menit, Transportasi Tidak Ada 3. Jarak >18 Km, Waktu 0-8 Menit, Transportasi Tidak Ada 4. Jarak >18 Km, Waktu >8-40 Menit, Transportasi Ada				
		Sedang = 3 Dimana 1. Jarak 0-2,5 Km, Waktu >30 Menit, Transportasi Tidak Ada 2. Jarak >2,5-18 Km, Waktu >8-40 Menit, Transportasi Ada 3. Jarak >2,5-18 Km, Waktu >40 Menit, Transportasi Ada				

		<p>Mudah = 4 Dimana</p> <ol style="list-style-type: none"> 1. Jarak 0-2,5 Km, Waktu >8-40 Menit, Transportasi Tidak Ada 2. Jarak >2,5-18 Km, Waktu 0-8 Menit, Transportasi Ada 3. Jarak >2,5-18 Km, Waktu 0-8 Menit, Transportasi Tidak Ada 4. Jarak >18 Km, Waktu 0-8 Menit, Transportasi Ada 				
		<p>Sangat Mudah = 5 Dimana</p> <ol style="list-style-type: none"> 1. Jarak 0-0,25 Km, Waktu 0-8 Menit, Transportasi Ada 2. Jarak 0-0,25 Km, Waktu 0-8 Menit, Transportasi Tidak Ada 3. Jarak 0-0,25 Km, Waktu >8-40 Menit, Transportasi Ada 4. Jarak 0-0,25 Km, Waktu >40 Menit, Transportasi Ada 				
31. Layanan Pos dan Logistik	Ketersediaan	Tidak ada = 1	5	1	10	1,57%
		Ada = 5				
	Kemudahan Akses	<p>Sangat Sulit = 1 Dimana</p> <ol style="list-style-type: none"> 1. Jarak >6,5 Km, Waktu >3-15 Menit, Transportasi Tidak Ada 2. Jarak >6,5 Km, Waktu >15 Menit, Transportasi Ada 3. Jarak >6,5 Km, Waktu >15 Menit, Transportasi Tidak Ada 	5	1		

		<p>Sulit = 2</p> <p>Dimana</p> <ol style="list-style-type: none"> 1. Jarak >0,5-6,5 Km, Waktu >3-15 Menit, Transportasi Tidak Ada 2. Jarak >0,5-6,5 Km, Waktu >15 Menit, Transportasi Tidak Ada 3. Jarak >6,5 Km, Waktu 0-3 Menit, Transportasi Tidak Ada 4. Jarak >6,5 Km, Waktu >5-15 Menit, Transportasi Ada 				
		<p>Sedang = 3</p> <p>Dimana</p> <ol style="list-style-type: none"> 1. Jarak 0-0,5 Km, Waktu >15 Menit, Transportasi Tidak Ada 2. Jarak >0,5-6,5 Km, Waktu >3-15 Menit, Transportasi Ada 3. Jarak >0,5-6,5 Km, Waktu >15 Menit, Transportasi Ada 				
		<p>Mudah = 4</p> <p>Dimana</p> <ol style="list-style-type: none"> 1. Jarak 0-0,5 Km, Waktu >3-15 Menit, Transportasi Tidak Ada 2. Jarak >0,5-6,5 Km, Waktu 0-3 Menit, Transportasi Ada 3. Jarak >0,5-6,5 Km, Waktu 0-3 Menit, Transportasi Tidak Ada 4. Jarak >6,5 Km, Waktu 0-3 Menit, Transportasi Ada 				

		Sangat Mudah = 5 Dimana 1. Jarak 0-0,5 Km, Waktu 0-3 Menit, Transportasi Ada 2. Jarak 0-0,5 Km, Waktu 0-3 Menit, Transportasi Tidak Ada 3. Jarak 0-0,5 Km, Waktu >3-15 Menit, Transportasi Ada 4. Jarak 0-0,5 Km, Waktu >15 Menit, Transportasi Ada				
32. Lembaga Ekonomi	Terdapat BUM Desa/BUM Desa Bersama	Tidak ada = 1	5	1	30	4,72%
		Ada = 5				
	BUM Desa/BUM Desa Bersama Berbadan Hukum	Belum berbadan hukum = 1	5	1		
		Sudah berbadan hukum = 5				
	Hari Operasional	Tidak terdapat lembaga ekonomi = 1	5	1		
		Waktu pelayanan tidak pasti = 2				
		Beroperasi 1-3 hari seminggu = 3				
		Beroperasi 4-5 hari seminggu = 4				
		Beroperasi >5 hari seminggu = 5				
	Ketersediaan Lembaga Ekonomi Lainnya	Tidak ada = 1	5	1		
		Ada = 5				
	Ketersediaan KUD	Tidak ada = 1	5	1		
		Ada = 5				
	Ketersediaan UMKM	Tidak ada = 1	5	1		
		Ada = 5				
		Tidak ada = 1	5	1	30	4,72%

33. Layanan Keuangan	Tersedia Layanan Perbankan	Ada = 5				
	Hari Operasional	Tidak terdapat lembaga ekonomi = 1	5	1		
		Waktu pelayanan tidak pasti = 2				
		Beroperasi 1-3 hari seminggu = 3				
		Beroperasi 4-5 hari seminggu = 4				
		Beroperasi >5 hari seminggu = 5				
	Layanan Fasilitas Kredit KUR	Tidak ada = 1	5	1		
		Ada = 5				
	Layanan Fasilitas Kredit KKP-E	Tidak ada = 1	5	1		
		Ada = 5				
	Layanan Fasilitas Kredit KUK	Tidak ada = 1	5	1		
		Ada = 5				
Status Layanan Fasilitas Kredit	Tidak resmi = 1	5	1			
	Resmi = 5					
IV. DIMENSI LINGKUNGAN					90	14,17%
IV-A Sub-Dimensi Pengelolaan Lingkungan					65	10,24%
34. Kearifan Lingkungan	Upaya menjaga/ mempertahankan / melestarikan kearifan lingkungan	Tidak ada = 1	5	1	20	3,15%
		Terdapat hanya 1 kearifan lingkungan yang dijaga/ dipertahankan/ dilestarikan = 3				
		Terdapat lebih dari 1 kearifan lingkungan yang dijaga/ dipertahankan/ dilestarikan = 5				
	Peraturan/regulasi yang mengatur terkait pelestarian lingkungan Desa	Tidak ada = 1	5	1		
		Ada = 5				

	Kegiatan pelestarian lingkungan berbasis kearifan lokal	Tidak ada = 1	5	1		
		Ada = 5				
	pemanfaatan energi baru terbarukan	Tidak ada = 1	5	1		
		Ada = 5				
35. Sistem Pengelolaan Sampah	Tempat Pembuangan Sampah	Tidak dibuang ke tempat penampungan sampah = 1	5	1	15	2,36%
		Dibuang ke tempat penampungan sampah = 5				
	Pengelolaan sampah	Tidak diolah = 1	5	1		
		Diolah = 5				
	Pemanfaatan Sampah	Tidak dimanfaatkan = 1	5	1		
		Dimanfaatkan dan memiliki nilai jual = 5				
36. Tingkat Pencemaran Lingkungan	Kejadian Pencemaran Lingkungan	Skor pencemaran lingkungan bernilai 1 = 1	5	1	5	0,79%
		Skor pencemaran lingkungan bernilai $\geq 0.5 = 2$				
		Skor pencemaran lingkungan bernilai $< 0.5 = 4$				
		Skor pencemaran lingkungan bernilai 0 = 5				
37. Sistem Pembuangan Air Limbah Rumah Tangga	Tersedia dan Memiliki Jamban	Masih menggunakan jamban komunal = 1	5	1	25	3,94%
		Sebagian kecil rumah tangga sudah memiliki jamban individu ($< 50\%$) = 3				
		Sebagian besar rumah tangga sudah memiliki jamban individu ($\geq 50\%$) = 5				

	Keberfungsian Jamban	Jamban tidak berfungsi = 1	5	1		
		Jamban berfungsi = 5				
	Tersedia <i>Septic tank</i>	Tidak memiliki <i>septic tank</i> = 1	5	1		
		<i>Septic tank</i> bersama/komunal = 3				
		<i>Septic tank</i> sendiri/individu = 5				
	Pembuangan Air limbah Cair Rumah	Tidak memiliki aliran khusus/ langsung dibuang ke tanah/sungai/danau/ saluran/irigasi/laut = 1	5	1		
Memiliki aliran khusus (seperti lubang khusus/resapan, dan lainnya) = 5						
IV-B Sub-Dimensi Penanggulangan Bencana					25	3,94%
38. Penanggula ngan Bencana	Aspek Informasi Kebencanaan	Tidak tersedia data kejadian bencana, indeks resiko bencana dan peta rawan bencana = 1	5	1	25	3,94%
		Tersedia data kejadian bencana, indeks resiko bencana dan peta rawan bencana = 5				
	Fasilitas Mitigasi Bencana	Tidak ada Fasilitas = 1	5	1		
		Ada Fasilitas (peringan dini, perlengkapan keselamatan, jalur evakuasi) = 5				

	Akses Menuju Fasilitas Mitigasi Bencana	<p>Sangat Sulit = 1 Dimana</p> <ol style="list-style-type: none"> 1. Jarak >3 Km, Waktu >1-10 Menit, Transportasi Tidak Ada 2. Jarak >3 Km, Waktu >10 Menit, Transportasi Ada 3. Jarak >3 Km, Waktu >10 Menit, Transportasi Tidak Ada 	5	1		
		<p>Sulit = 2 Dimana</p> <ol style="list-style-type: none"> 1. Jarak >0,1-3 Km, Waktu >1-10 Menit, Transportasi Tidak Ada 2. Jarak >0,1-3 Km, Waktu >10 Menit, Transportasi Tidak Ada 3. Jarak >3 Km, Waktu 0-1 Menit, Transportasi Tidak Ada 4. Jarak >3 Km, Waktu >1-10 Menit, Transportasi Ada 				
		<p>Sedang = 3 Dimana</p> <ol style="list-style-type: none"> 1. Jarak 0-0,1 Km, Waktu >10 Menit, Transportasi Tidak Ada 2. Jarak >0,1-3 Km, Waktu >1-10 Menit, Transportasi Ada 3. Jarak >0,1-3 Km, Waktu >10 Menit, Transportasi Ada 				

		<p>Mudah = 4</p> <p>Dimana</p> <ol style="list-style-type: none"> 1. Jarak 0-0,1 Km, Waktu >1-10 Menit, Transportasi Tidak Ada 2. Jarak >0,1-3 Km, Waktu 0-1 Menit, Transportasi Ada 3. Jarak >0,1-3 Km, Waktu 0-1 Menit, Transportasi Tidak Ada 4. Jarak >3 Km, Waktu 0-1 Menit, Transportasi Ada 				
		<p>Sangat Mudah = 5</p> <p>Dimana</p> <ol style="list-style-type: none"> 1. Jarak 0-0,1 Km, Waktu 0-1 Menit, Transportasi Ada 2. Jarak 0-0,1 Km, Waktu 0-1 Menit, Transportasi Tidak Ada 3. Jarak 0-0,1 Km, Waktu >1-10 Menit, Transportasi Ada 4. Jarak 0-0,1 Km, Waktu >10 Menit, Transportasi Ada 				
	Aktivitas Mitigasi dan atau Rehabilitasi Bencana	Tidak ada program penanggulangan bencana = 1	5	1		
		Ada program penanggulangan bencana dalam dokumen perencanaan Desa dan tidak terealisasi = 3				
		Ada Program penanggulangan bencana dalam dokumen perencanaan Desa dan terealisasi = 5				

	Fasilitas Aspek Tanggap Darurat Bencana	Tidak tersedia titik evakuasi, pos keamanan bencana dan alat kesiapsiagaan bencana = 1	5	1		
		Tersedia titik evakuasi, pos keamanan bencana dan alat kesiapsiagaan bencana = 5				
V. DIMENSI AKSESIBILITAS					50	7,87%
V-A Sub-Dimensi Kondisi Akses Jalan					20	3,15%
39. Kondisi Jalan di Desa	Jenis Permukaan Jalan	Tidak ada akses apapun = 1	5	1	10	1,57%
		Akses lainnya = 2				
		Tanah = 3				
		Diperkeras (kerikil, batu, dll) = 4				
		Aspal/beton = 5				
	Kualitas Jalan	Rusak berat, tidak dapat dilalui setiap hari = 1	5	1		
		Rusak berat, dapat dilalui setiap hari = 2				
		Rusak ringan, tidak dapat dilalui setiap hari = 3				
		Rusak ringan, dapat dilalui setiap hari = 4				
		Baik, dapat dilalui setiap hari = 5				
40. Kondisi Penerangan Jalan Utama Desa	Penerangan Jalan Utama	Tidak terdapat PJU = 1	5	1	10	1,57%
		Terdapat PJU = 5				
	Hari Operasional PJU	Tidak Teraliri Listrik = 1	5	1		
		< 6 Jam dalam 1 hari = 2				
		6-12 Jam dalam 1 hari = 4				
		> 12 Jam dalam 1 hari = 5				

V-B Sub-Dimensi Kemudahan Akses					30	4,72%
41. Keberadaan Angkutan Perdesaan, Angkutan Lokal, atau angkutan yang sejenis	Angkutan Perdesaan, Angkutan Lokal, atau angkutan yang sejenis	Tidak ada Angkutan Umum = 1	5	1	10	1,57%
		Ada Angkutan Umum = 5				
	Hari Operasional	Tidak ada Transportasi Umum = 1	5	1		
		Beroperasi 1-3 hari dalam seminggu = 2				
		Beroperasi 4-6 hari dalam 1 minggu = 4				
		Beroperasi setiap hari dalam seminggu = 5				
	42. Akses Listrik	Pelayanan Listrik	Tidak Ada = 1	5		
Ada sebagian kecil (<= 50% terakses) = 3						
Ada sebagian besar (> 50 % terakses) = 5						
Lama Durasi Layanan Listrik		Tidak tersedia = 1	5	1		
		Tersedia < 6 jam =2				
		Tersedia 6-12 jam = 4				
		Tersedia >12 = 5				
43. Layanan Telekomuni kasi		Akses Telepon	Tidak ada akses sinyal = 1	5	1	10
	Ya, tapi sinyal lemah =3					
	Ya, sinyal kuat = 5					
	Akses Internet	Tidak ada akses sinyal = 1	5	1		
		Terdapat akses 2G dan lainnya = 2				
		Terdapat akses 3G = 4				
		Terdapat akses 5G dan 4G				

VI. DIMENSI TATA KELOLA PEMERINTAHAN DESA					80	12,60%
VI-A Sub-Dimensi Kelembagaan dan Pelayanan Desa					35	5,51%
44. Pelaksanaa n Pelayanan dan Adminsitras i Desa	Layanan diberikan	Kurang dari hari kerja = 1	5	1	5	0,79%
		Hanya di Hari Kerja = 3				
		Setiap Hari = 5				
45. Pemanfaata n Teknologi dalam Pelayanan Desa	Publikasi Informasi Pelayanan	Belum = 1	5	1	20	3,15%
		Sudah = 5				
	Pelayanan Administrasi	Belum = 1	5	1		
		Sudah = 5				
	Pelayanan Pengaduan	Belum = 1	5	1		
		Sudah = 5				
	Pelayanan Lainnya	Belum = 1	5	1		
		Sudah = 5				
46. Musyawara h Desa	Musyawarah Desa dalam 1 Tahun	Terlaksana 0-2 kali musdes = 1	5	1	10	1,57%
		Terlaksana 3-4 kali musdes = 2				
		Terlaksana 5-6 kali musdes = 3				
		Terlaksana 7-9 kali musdes = 4				
		Terlaksana >=10 kali musdes = 5				
	Musyawarah Desa dihadiri oleh unsur masyarakat	Tidak Ada = 1	5	1		
		Ada = 5				

VI-A Sub-Dimensi Tata Kelola Keuangan Desa					45	7,09%
47. Pendapatan Asli Desa dan Dana Desa	Pendapatan Asli Desa	Tidak Ada = 1	5	1	15	2,36%
		Ada = 5				
	Peningkatan PADes	Menurun = 1	5	1		
		Tetap = 2				
		Ya, meningkat 0-1% = 4				
		Ya, meningkat >1% = 5				
	Penyertaan Modal dari DD ke BUM Desa	Tidak = 1	5	1		
		Ya = 5				
48. Jumlah Kepemilikan dan Produktivitas Aset Desa	Aset berupa Tanah Desa	Tidak Ada = 1	5	1	30	4,72%
		Ada, tidak produktif untuk Kepentingan Masyarakat = 3				
		Ada, produktif untuk Kepentingan Masyarakat = 5				
	Aset berupa Kantor Desa	Tidak Ada = 1	5	1		
		Ada, tidak produktif untuk Kepentingan Masyarakat = 3				
		Ada, produktif untuk Kepentingan Masyarakat = 5				
	Aset berupa Pasar Desa	Tidak Ada = 1	5	1		
		Ada, tidak produktif untuk Kepentingan Masyarakat = 3				
		Ada, produktif untuk Kepentingan Masyarakat = 5				

	Aset Lainnya	Tidak Ada = 1	5	1		
		Ada, tidak produktif untuk Kepentingan Masyarakat = 3				
		Ada, produktif untuk Kepentingan Masyarakat = 5				
	Produktivitas Kepemilikan Aset Desa	Aset Desa yang produktif untuk kepentingan masyarakat 0-20% = 1	5	1		
		Aset Desa yang produktif untuk kepentingan masyarakat >20 - 40% = 2				
		Aset Desa yang produktif untuk kepentingan masyarakat >40 - 60% = 3				
		Aset Desa yang produktif untuk kepentingan masyarakat >60 - 80% = 4				
		Aset Desa yang produktif untuk kepentingan masyarakat >80 - 100% = 5				
	Inventarisasi Aset Desa	Belum = 1	5	1		
		Sudah = 5				
TOTAL NILAI SKOR DAN INDEKS					635	100,00%

3. Klasifikasi Status Indeks Desa

Klasifikasi Status	Definisi Operasional	Nilai Indeks
Mandiri	Merupakan Desa yang mempunyai ketersediaan dan akses terhadap layanan dasar, kegiatan sosial, kegiatan ekonomi, lingkungan, aksesibilitas dan administrasi pemerintahan yang sudah sangat baik. Secara teknis Desa mandiri merupakan Desa dengan nilai Indeks lebih dari 79,85% sampai dengan 100%.	$79,63\% \leq ID \leq 100\%$
Maju	Merupakan Desa yang mempunyai ketersediaan dan akses terhadap layanan dasar, kegiatan sosial, kegiatan ekonomi, lingkungan, aksesibilitas dan administrasi pemerintahan yang sudah baik. Secara teknis Desa maju merupakan Desa dengan nilai Indeks lebih dari 69,93% sampai dengan 79,62%.	$69,35\% \leq ID \leq 79,62\%$
Berkembang	Merupakan Desa yang mempunyai ketersediaan dan akses terhadap layanan dasar, kegiatan sosial, kegiatan ekonomi, lingkungan, aksesibilitas dan administrasi pemerintahan yang sudah cukup baik. Secara teknis Desa berkembang merupakan Desa dengan nilai Indeks lebih dari 57,39% sampai dengan 69,34%.	$57,39\% \leq ID \leq 69,34\%$
Tertinggal	Merupakan Desa yang mempunyai ketersediaan dan akses terhadap layanan dasar, kegiatan sosial, kegiatan ekonomi, lingkungan, aksesibilitas dan administrasi pemerintahan yang masih terbatas. Secara teknis Desa tertinggal merupakan Desa dengan nilai Indeks lebih dari 49,49% sampai dengan 57,38%.	$49,49\% \leq ID \leq 57,38\%$
Sangat Tertinggal	Merupakan Desa yang mempunyai ketersediaan dan akses terhadap layanan dasar, kegiatan sosial, kegiatan ekonomi, lingkungan, aksesibilitas dan administrasi pemerintahan yang masih sangat terbatas. Secara teknis Desa sangat tertinggal merupakan Desa dengan nilai Indeks mulai dari 0% sampai dengan 49,48%.	$0\% \leq ID \leq 49,48\%$

LAMPIRAN II
KUESIONER INDEKS DESA
TAHUN 2025

NO	PERTANYAAN KUESIONER INDEKS DESA 2025	JAWABAN		
		PILIHAN / ISIAN	ISIAN / CODING	
IP. IDENTITAS PETUGAS				
IP1	Nama Petugas	[]		
IP2	Tanggal Isi Kuesioner	[]		
IP3	Telp/HP Petugas	[]		
IP4	ID Petugas (nomor KTP)	[]		
IP5	Jabatan (PD/PLD/Perangkat Desa)	[]		
	Jika , Jabatan Petugas Merupakan Perangkat Desa	Sekretaris	[]	
		Kepala Urusan		
		Kepala Seksi		
		Kepala Dusun / Kepala Pelaksana		
		Kewilayahan		
IDENTITAS DESA				
101	Nama Informan	[]		
102	Jabatan Informan	Kepala Desa	[]	
		Plt. Kepala Desa		
		Sekretaris Desa		
		Kaur Umum		
		Kaur Keuangan		
		Kaur Perencanaan		
		Kasi Pemerintahan		
		Kasi Kesejahteraan		
		Kasi Pelayanan		
103	Nomor Telepon Genggam/ Hp Informan	[]		
104	Tanggal Lahir Informan	Tanggal__ Bulan__ Tahun__	[]	
	a. Tahun Lahir Informan	[]		
	b. Bulan Lahir Informan	Januari	[]	
		Februari		
		Maret		
		April		
		Mei		

NO	PERTANYAAN KUESIONER INDEKS DESA 2025	JAWABAN	
		PILIHAN / ISIAN	ISIAN / CODING
115	a. Alamat Email Desa		[]
	b. Akun Facebook Desa		[]
	c. Akun Instagram Desa		[]
	d. Akun X (twitter) Desa		[]
	e. Akun Tiktok Desa		[]
	f. Alamat Web Desa		[]
116	Pendidikan Terakhir Plt / Kepala Desa	0. Tidak Pernah Sekolah	[]
		1. Tamat S3	
		2. Tamat S2	
		3. Tamat S1/DIV	
		4. Tamat Akademi DIII	
		5. Tamat SLTA/ Sederajat	
		6. Tamat SLTP/ Sederajat	
		7. Tamat SD/ Sederajat	
		8. Tidak Tamat SD/ Sederajat	
117	Lama Masa Jabatan sebagai Plt / Kepala Desa		[] Tahun [] Bulan
118	Periode jabatan Plt/ Kepala Desa saat ini	Periode ke-1	[]
		Periode ke-2	
		Periode ke-3	
A	TATA KELOLA PEMERINTAHAN DESA		
A1	SUB – DIMENSI KELEMBAGAAN DAN PELAYANAN DESA		
	PELAKSANAAN PELAYANAN DAN ADMINISTRASI DESA		
A 101	Apakah layanan diberikan setiap hari/hari kerja/kurang dari jumlah hari kerja?	1. Kurang dari Hari Kerja	[]
		3. Hanya di Hari Kerja	
		5. Setiap Hari	
A 102	KELENGKAPAN ADMINISTRASI DESA		
	a. Apakah telah dilaksanakan Administrasi Umum Desa?	Sudah	[]
		Belum	
	b. Bila telah dilaksanakan Administrasi Umum di Desa, jenisnya:		
	i. Apakah dilakukan Pengisian Buku Peraturan di Desa?	Diisi	[]
Tidak Diisi			

NO	PERTANYAAN KUESIONER INDEKS DESA 2025	JAWABAN	
		PILIHAN / ISIAN	ISIAN / CODING
	ii. Apakah dilakukan Pengisian Buku Keputusan Kepala Desa?	Diisi	[]
		Tidak Diisi	
	iii. Apakah dilakukan Pengisian Buku Inventaris dan Kekayaan Desa?	Diisi	[]
		Tidak Diisi	
	iv. Apakah dilakukan Pengisian Buku Aparat Pemerintah Desa?	Diisi	[]
		Tidak Diisi	
	v. Apakah dilakukan Pengisian Buku Tanah Kas Desa?	Diisi	[]
		Tidak Diisi	
	vi. Apakah dilakukan Pengisian Buku Agenda?	Diisi	[]
		Tidak Diisi	
	vii. Apakah dilakukan Pengisian Buku Ekspedisi?	Diisi	[]
		Tidak Diisi	
	viii. Apakah dilakukan Pengisian Buku Lembaran Desa dan Buku Berita Desa?	Diisi	[]
		Tidak Diisi	
A 103	a. Apakah telah dilaksanakan Administrasi Kependudukan Desa?	Sudah	[]
		Belum	
	b. Bila telah dilaksanakan Administrasi Kependudukan di Desa, jenisnya:		
	i. Apakah dilakukan Pengisian Buku Induk Penduduk?	Diisi	[]
		Tidak Diisi	
	ii. Apakah dilakukan Pengisian Buku Mutasi Penduduk Desa?	Diisi	[]
		Tidak Diisi	
	iii. Apakah dilakukan Pengisian Buku Rekapitulasi Jumlah Penduduk?	Diisi	[]
		Tidak Diisi	
	iv. Apakah dilakukan Pengisian Buku Penduduk Sementara?	Diisi	[]
		Tidak Diisi	
	v. Apakah dilakukan Pengisian Buku Kartu Tanda Penduduk dan Buku Kartu Keluarga?	Diisi	[]
		Tidak Diisi	
A 104	a. Apakah telah dilaksanakan Administrasi Keuangan Desa?	Sudah	[]
		Belum	
	b. Bila telah dilaksanakan Administrasi Keuangan Desa, jenisnya:		

NO	PERTANYAAN KUESIONER INDEKS DESA 2025	JAWABAN	
		PILIHAN / ISIAN	ISIAN / CODING
	i. Apakah dilakukan Pengisian Buku APB Desa?	Diisi	[]
		Tidak Diisi	
	ii. Apakah dilakukan Pengisian Buku Rencana Anggaran Biaya?	Diisi	[]
		Tidak Diisi	
	iii. Apakah dilakukan Pengisian Buku Kas Pembantu Kegiatan?	Diisi	[]
		Tidak Diisi	
	iv. Apakah dilakukan Pengisian Buku Kas Umum?	Diisi	[]
		Tidak Diisi	
	v. Apakah dilakukan Pengisian Buku Kas Pembantu?	Diisi	[]
		Tidak Diisi	
	vi. Apakah dilakukan Pengisian Buku Bank Desa?	Diisi	[]
		Tidak Diisi	
A 105	a. Apakah telah dilaksanakan Administrasi Pembangunan Desa?	Sudah	[]
		Belum	
	b. Bila telah dilaksanakan Administrasi Keuangan Desa, jenisnya:		
	i. Apakah dilakukan Pengisian Buku Rencana Kerja Pembangunan Desa	Diisi	[]
		Tidak Diisi	
	ii. Apakah dilakukan Pengisian Buku Kegiatan Pembangunan	Diisi	[]
		Tidak Diisi	
	iii. Apakah dilakukan Pengisian Buku Inventarisasi Hasil-hasil Pembangunan	Diisi	[]
		Tidak Diisi	
	iv. Apakah dilakukan Pengisian Buku Kader Pendampingan dan Pemberdayaan Masyarakat	Diisi	[]
		Tidak Diisi	
A 106	a. Apakah telah dilaksanakan Administrasi Lainnya?	Sudah	[]
		Belum	
	b. Bila telah dilaksanakan Administrasi Lainnya, jenisnya:		
	i. Apakah dilakukan Pengisian Buku Administrasi Badan Permusyawaratan Desa;	Diisi	[]
		Tidak Diisi	
	ii. Apakah dilakukan Pengisian Buku Musyawarah Desa;	Diisi	[]
		Tidak Diisi	

NO	PERTANYAAN KUESIONER INDEKS DESA 2025	JAWABAN	
		PILIHAN / ISIAN	ISIAN / CODING
	iii. Apakah dilakukan Pengisian Buku Lembaga Kemasyarakatan Desa/ Lembaga Adat	Diisi	[]
		Tidak Diisi	
	PERATURAN KEWENANGAN DESA		
A 107	a. Apakah sudah ditetapkan Peraturan Bupati tentang Kewenangan Desa?	Sudah	[]
		Belum	
	b. Apakah sudah ditetapkan Peraturan Desa tentang Kewenangan Desa?	Sudah	[]
		Belum	
	KELENGKAPAN PEMERINTAH DESA, BADAN PERMUSYAWARATAN DESA DAN LEMBAGA KEMASYARAKATAN DESA		
A 108	Apakah Desa sudah memiliki Standar Operasional Prosedur Pelayanan Masyarakat Desa ?	Sudah	[]
		Belum	
	BADAN PERMUSYAWARATAN DESA (BPD)		
A 109	Berapa Jumlah Kegiatan Pemberdayaan BPD dalam 1 tahun di Desa?	_____Kegiatan	[] [] Kegiatan
	LEMBAGA KEMASYARAKATAN DI DESA DAN KEBERADAAN AKTIVITAS PEMBERDAYAAN MASYARAKAT		
A 110	a. Apakah Terdapat Ketersediaan Lembaga Adat Desa (LAD)	Tidak Ada	[]
		Ada	
	b. Berapa Jumlah Kegiatan Lembaga Adat Desa (LAD) dalam 1 tahun	_____Kegiatan	[] [] Kegiatan
	PEMANFAATAN TEKNOLOGI DALAM PELAYANAN DESA (SPBE)		
A 111	a. Apakah sudah dilakukan publikasi informasi pelayanan kepada masyarakat Desa ?	1. Belum	[]
		5. Sudah	
	b. Apakah sudah dilaksanakan pelayanan administrasi untuk masyarakat desa?	1. Belum	[]
		5. Sudah	
	c. Apakah sudah dilaksanakan pelayanan pengaduan untuk masyarakat desa?	1. Belum	[]
		5. Sudah	
	d. Apakah sudah dilaksanakan pelayanan lainnya untuk masyarakat desa?	1. Belum	[]
		5. Sudah	
	e. Metode publikasi informasi/pelayanan administrasi/pengaduan/pelayanan lainnya untuk masyarakat desa	1. Belum	[]
		5. Sudah	

NO	PERTANYAAN KUESIONER INDEKS DESA 2025	JAWABAN	
		PILIHAN / ISIAN	ISIAN / CODING
	MUSYAWARAH DESA		
A 112	a. Berapa Kali musyawarah Desa selama setahun terakhir?	1. Terlaksana 0 – 2 Kali Musdes	[]
		2. Terlaksana 3 – 4 Kali Musdes	
		3. Terlaksana 5 – 6 Kali Musdes	
		4. Terlaksana 7 – 9 Kali Musdes	
		5. Terlaksana ≥ 10 Kali Musdes	
	b. Berapa Jumlah Musyawarah terencana di Desa?	_____Kali Per Tahun	[] [] Kali Per Tahun
	c. Berapa Jumlah Musyawarah insidental di Desa?	_____Kali Per Tahun	[] [] Kali Per Tahun
	INKLUSIVITAS MUSYAWARAH DESA		
A 113	Apakah Musyawarah Desa dihadiri oleh unsur masyarakat tokoh adat/ tokoh agama/ tokoh masyarakat/ tokoh pendidikan/ kelompok tani/ kelompok nelayan/ kelompok perajin/ atau unsur masyarakat lainnya (kelompok perempuan/ kelompok penyandang disabilitas/ kelompok lanjut usia/ kelompok masyarakat miskin) ?	1. Tidak Ada	[]
		5. Ada	
	TINDAK LANJUT MUSYAWARAH DESA		
A 114	a. Apakah terdapat usulan dari musyawarah desa yang diakomodir dalam dokumen perencanaan desa?	0. Usulan Dalam Musdes Tidak Diakomodir Dalam Dokumen Perencanaan Desa	[]
		1. Usulan Dalam Musdes Diakomodir Dalam Dokumen Perencanaan Desa	
	b. Apakah terdapat usulan dari musyawarah desa yang di-advokasi-kan kepada tingkat desa?	Tidak Ada	[]
		Ada	
	c. Apakah terdapat usulan kelompok perempuan dan/atau kelompok merjinal lainnya (kelompok masyarakat miskin/kelompok penyandang disabilitas/kelompok lanjut usia/lainnya) yang diakomodir?	Tidak Ada	[]
		Ada	
	DATA TOPOGRAFI		
A 115	a. Apa Jenis Topografi sebagian besar wilayah Desa/Kelurahan?	Dataran Rendah	[]
		Dataran Tinggi/ Pegunungan	
		Kepulauan	
		Pesisir	
		Rawa	
	b. Apakah Keberadaan wilayah Desa berbatasan dengan Laut?	Ada	Tidak Ada []

NO	PERTANYAAN KUESIONER INDEKS DESA 2025	JAWABAN	
		PILIHAN / ISIAN	ISIAN / CODING
PENDUDUK			
A 116	a. Berapa Jumlah Total Penduduk	By Sistem	
	b. Berapa Jumlah Penduduk Laki-laki	_____._____ Jiwa	[] [] . [] [] [] Jiwa
	c. Berapa Jumlah Penduduk Perempuan	_____._____ Jiwa	[] [] . [] [] [] Jiwa
KEPALA KELUARGA			
A 117	a. Berapa Total Kepala Keluarga di Desa	_____._____ KK	[] [] . [] [] [] KK
	b. Berapa Total Kepala Keluarga Perempuan di Desa	_____._____ KK	[] [] . [] [] [] KK
A 118	Berapa Jumlah Rumah yang dihuni di Desa	_____._____ Unit	[] [] . [] [] [] Unit
JUMLAH PENDUDUK BERDASARKAN STRUKTUR USIA			
A 119	a. Berapa Jumlah Penduduk Usia < 3 Tahun di Desa?	_____._____ Jiwa	[] [] . [] [] [] Jiwa
	b. Berapa Jumlah Penduduk Usia > 3-6 Tahun di Desa?	_____._____ Jiwa	[] [] . [] [] [] Jiwa
	c. Berapa Jumlah Penduduk Usia >= 7-12 Tahun di Desa?	_____._____ Jiwa	[] [] . [] [] [] Jiwa
	d. Berapa Jumlah Penduduk Usia >= 13-15 Tahun di Desa?	_____._____ Jiwa	[] [] . [] [] [] Jiwa
	e. Berapa Jumlah Penduduk Usia >= 16-18 Tahun di Desa?	_____._____ Jiwa	[] [] . [] [] [] Jiwa
	f. Berapa Jumlah Penduduk Usia >= 19-59 Tahun di Desa?	_____._____ Jiwa	[] [] . [] [] [] Jiwa
	g. Berapa Jumlah Penduduk Usia >59 Tahun di Desa?	_____._____ Jiwa	[] [] . [] [] [] Jiwa
A 120	Berapa Jumlah pengangguran terbuka di desa	_____._____ Jiwa	[] [] . [] [] [] Jiwa
A2	SUB – DIMENSI TATA KELOLA KEUANGAN DESA		
PENDAPATAN ASLI DESA (PADes) DAN DANA DESA			
A 201	Apakah terdapat Pendapatan Asli Desa?	1. Tidak Ada	[]
		5. Ada	
A 202	Sumber PADes tahun sebelumnya		
	a. Berapa Besar Sumber PADes dari hasil usaha ?	Rp_____	
	b. Berapa Besar Sumber PADes dari hasil asset ?	Rp_____	
	c. Berapa Besar Sumber PADes dari hasil swadaya, partisipasi dan gotong royong ?	Rp_____	
	d. Berapa Besar Sumber PADes dari PADes lainnya ?	Rp_____	
A 203	a. Berapa Besaran PADes pada Tahun 2024?	By Sistem	Rp_____

NO	PERTANYAAN KUESIONER INDEKS DESA 2025	JAWABAN	
		PILIHAN / ISIAN	ISIAN / CODING
	b. Berapa Besaran PADes pada 2023	Rp. _____	
	c. Persentase Peningkatan PADes	By Sistem	[] [], [] [] %
A 204	Apakah dilakukan Penyertaan modal dari Dana Desa kepada BUMDesa ?	1. Tidak	[]
		2. Ada	
A 205	a. Berapa Besaran Dana Desa Tahun 2025?	Rp. _____	
	b. Berapa Besaran Dana Desa yang disertakan sebagai modal?	Rp. _____	
	c. Berapa Besar Persentase Dana Desa yang disertakan sebagai modal BUMDesa?	By Sistem	[] [], [] [] %
JUMLAH KEPEMILIKAN DAN PRODUKTIVITAS ASET DESA			
	Aset yang dimiliki oleh Desa		
A 206	a. Apakah Desa memiliki aset berupa Tanah Desa?	1. Tidak Ada	[]
		3. Ada, Tidak Produktif untuk Kepentingan Masyarakat	
		5. Ada, Produktif untuk Kepentingan Masyarakat	
	b. Apakah Desa memiliki aset berupa Kantor Desa?	1. Tidak Ada	[]
		3. Ada, Tidak Produktif untuk Kepentingan Masyarakat	
		5. Ada, Produktif untuk Kepentingan Masyarakat	
	c. Apakah Desa memiliki aset berupa Pasar Desa?	1. Tidak Ada	[]
		3. Ada, Tidak Produktif untuk Kepentingan Masyarakat	
		5. Ada, Produktif untuk Kepentingan Masyarakat	
	d. Apakah Desa memiliki Aset Lainnya?	1. Tidak Ada	[]
		3. Ada, Tidak Produktif untuk Kepentingan Masyarakat	
		5. Ada, Produktif untuk Kepentingan Masyarakat	
A 207	a. Bagaimana Produktivitas Kepemilikan Aset Desa?	By Sistem	[]
		1. Aset Desa Produktif 0-20% 2. Aset Desa Produktif >20-40% 3. Aset Desa Produktif >40-60% 4. Aset Desa Produktif >60-80% 5. Aset Desa Produktif >80-100%	
	b. Apakah telah dilakukan inventarisasi Aset Desa?	1. Belum	[]
5. Sudah			

NO	PERTANYAAN KUESIONER INDEKS DESA 2025	JAWABAN	
		PILIHAN / ISIAN	ISIAN / CODING
	h. Apa kendala yang terjadi untuk mengakses fasilitas SMP/MTs/Sederajat di Desa?	[]	
	i. Berapa Jumlah anak usia 13-15 tahun yang bersekolah SMP/MTs/Sederajat di desa?	_____Anak	[] [] [] Anak
	j. Angka Partisipasi Murni (APM) anak usia 13 - 15 tahun yang bersekolah SMP/MTs/Sederajat di desa	By Sistem 1. 0 – 20% 2. >20 – 40% 3. >40 – 60% 4. >60 – 80% 5. >80 – 100%	[]
AKSES TERHADAP SMA/SMK/MA/MAK/SEDERAJAT			
B 104	a. Berapa jumlah SMA/SMK/MA/MAK/Sederajat yang ada di Desa?	(1, 2, 3, 4, 5) Unit	[]
	b. Ketersediaan SMA/SMK/MA/MAK/Sederajat di Desa	By Sistem 1. Tidak ada SMA/SMK/MA/MAK/Sederajat 5. Terdapat ≥ 1 SMA/SMK/MA/MAK/Sederajat	[]
	c. Penyedia dukungan layanan SMA/SMK/MA/MAK/Sederajat di Desa	Pemerintah	[]
		Swasta	
		Masyarakat	
	d. Jarak untuk mengakses fasilitas SMA/SMK/MA/MAK/Sederajat di Desa	1. 0 - 1 Km	[]
		2. >1 - 5 Km	
		3. > 5 Km	
	e. Waktu tempuh untuk mengakses fasilitas SMA/SMK/MA/MAK/Sederajat di Desa	1. 0 - 5 Menit	[]
		2. >5 - 15 Menit	
3. >15 Menit			
f. Ketersediaan sarana transportasi menuju SMA/SMK/MA/MAK/Sederajat terdekat dari Desa	1. Ada	[]	
	2. Tidak Ada		
g. Kemudahan Akses menuju SMA/SMK/MA/MAK/Sederajat terdekat di Desa	By Sistem 1. Sangat Sulit 2. Sulit 3. Sedang 4. Mudah 5. Sangat Mudah	[]	
h. Apa kendala yang terjadi untuk mengakses fasilitas SMA/SMK/MA/MAK/Sederajat di Desa?	[]		
i. Berapa Jumlah anak usia 16-18 tahun yang bersekolah SMA/SMK/MA/MAK/Sederajat di desa?	_____Orang	[] [] [] Anak	

NO	PERTANYAAN KUESIONER INDEKS DESA 2025	JAWABAN	
		PILIHAN / ISIAN	ISIAN / CODING
	j. Angka Partisipasi Murni (APM) anak usia 16 - 18 tahun yang bersekolah SMA/SMK/MA/MAK/Sederajat di desa	By Sistem 1. 0 - 20% 2. >20 - 40% 3. >40 - 60% 4. >60 - 80% 5. >80 - 100%	[]
	PERTANYAAN TAMBAHAN		
B 105	a. Rata-rata Lama Sekolah (RLS) penduduk umur ≥15 tahun	15,00 Tahun - 16, 00 Tahun	[] [], [] [] Tahun
	b. Harapan Lama Sekolah (HLS) penduduk umur ≤15 tahun	14,00 Tahun - 15, 00 Tahun	[] [], [] [] Tahun
B 106	a. Apakah Pemerintah Daerah menyediakan dukungan beasiswa bagi siswa yang kurang mampu?	Ada Tidak Ada	[]
	b. i. Jika TERSEDIA , dalam bentuk apa dukungan beasiswa diberikan?	[]	[]
B 107	Apakah ada anak berkebutuhan khusus yang berada di desa dan dapat mengakses Program Pendidikan PAUD/SD/SMP/SMA/SMK/Pendidikan Kesetaraan?	Ada	[]
		Tidak Ada	
B2	SUB-DIMENSI KESEHATAN		
B 201	Ketersediaan Sarana Kesehatan		
	a. Sarana Kesehatan Terdekat dari Desa	1. Rumah Sakit Umum	[]
		2. Rumah Sakit Ibu dan Anak	
		3. Rumah Bersalin	
		4. Puskesmas	
		5. Pustu	
		6. Poskesdes	
		7. Polindes	
		8. Tempat Praktik Dokter	
		9. Klinik Dokter	
	b. Jarak ke Sarana Kesehatan terdekat	1. 0 - 0,5 Km	[]
		2. >0,5 - 2 Km	
		3. > 2 Km	
	c. Waktu tempuh untuk menuju ke sarana Kesehatan terdekat	1. 0 - 3 Menit	[]
		2. >3 - 8 Menit	
		3. >8 Menit	

NO	PERTANYAAN KUESIONER INDEKS DESA 2025	JAWABAN	
		PILIHAN / ISIAN	ISIAN / CODING
	d. Apakah Terdapat Penyedia Transportasi penunjang menuju layanan Dokter di Desa?	1. Tidak Tersedia Sarana Transportasi 5. Tersedia Sarana Transportasi	[]
B 210	Jika Terdapat Penyedia Sarana Akomodasi/Transportasi penunjang pelayanan dokter oleh Pemerintah Desa/ Masyarakat, Apa Jenis Transportasi penunjang tersebut?		
	a. Apakah Terdapat Transportasi Umum (Bus, Angkot, dll)	Ada Tidak Ada	[]
	b. Apakah Terdapat Transportasi Umum berupa Mobil Pribadi?	Ada Tidak Ada	[]
	c. Apakah Terdapat Transportasi Umum berupa Motor?	Ada Tidak Ada	[]
	d. Apakah Terdapat Transportasi Umum berupa Perahu?	Ada Tidak Ada	[]
	e. Jika ada Lainnya, (Sebutkan)	[]	[]
KETERSEDIAAN LAYANAN TENAGA KESEHATAN BIDAN			
B 211	Apakah tersedia layanan Bidan di desa?	1. Tidak Tersedia 5. Tersedia	[]
B 212	Melalui sarana kesehatan apa Bidan tersebut memberikan layanan di desa?		
	a. Bidan memberikan layanan di Rumah Sakit	Ada Tidak Ada	[]
	b. Bidan memberikan layanan di Puskesmas	Ada Tidak Ada	[]
	c. Bidan memberikan layanan diTempat Praktik Bidan	Ada Tidak Ada	[]
	d. Bidan memberikan layanan diTempat Praktik Bidan	Ada Tidak Ada	[]
	e. Bidan memberikan layanan di Rumah Bersalin	Ada Tidak Ada	[]
B 213	a. Berapa lama/hari ketersediaan layanan Bidan di desa?	1. Tidak Memiliki Waktu Operasional yang Tetap 3. Tersedia 1 Kali Lebih dari Seminggu 5. Tersedia 1 Kali dalam Seminggu	[]

NO	PERTANYAAN KUESIONER INDEKS DESA 2025	JAWABAN				
		PILIHAN / ISIAN	ISIAN / CODING			
B 216	Jika Terdapat Penyedia Sarana Akomodasi/Transportasi penunjang pelayanan Tenaga Kesehatan oleh Pemerintah Desa/ Masyarakat, Apa Jenis Transportasi penunjang tersebut?					
	a. Transportasi Umum (Bus, Angkot, dll)	Ada	[]			
		Tidak Ada				
	b. Mobil Pribadi	Ada	[]			
		Tidak Ada				
	c. Motor	Ada	[]			
		Tidak Ada				
	d. Perahu	Ada	[]			
		Tidak Ada				
	e. Jika ada Lainnya, (Sebutkan)	[]				
	JAMINAN KESEHATAN NASIONAL					
B 217	a. Berapa Jumlah penduduk yang memiliki keanggotaan BPJS	_____. _____. Jiwa	[] [] [] [] [] [] [] Jiwa			
	b. Persentase keanggotaan BPJS	By Sistem 1. 0 – 20% 2. >20 – 40% 3. >60 – 80% 4. >60 – 80% 5. >80 – 100%	[]			
	c. Apakah terdapat kegiatan sosialisasi dan/atau advokasi terkait program jaminan kesehatan nasional di desa?	1. Tidak Terdapat Kegiatan Sosialisasi dan/ atau Advokasi	[]			
		5. Terdapat Kegiatan Sosialisasi dan/ atau Advokasi				
	d. Jika Ya, apa bentuk kegiatan sosialisasi dan/atau advokasi tersebut?	[]				
B3	SUB-DIMENSI UTILITAS DASAR					
	AIR MINUM					
B 301	Darimana saja sebagian besar sumber air minum warga desa:					
	a. Apakah Air Minum Warga Bersumber dari PDAM/layanan air minum perpipaan lainnya?	Ada	[]			
		Tidak Ada				
	b. Apakah Air Minum Warga Bersumber dari Air Tanah/sumur?	Ada	[]			
		Tidak Ada				
	c. Apakah Air Minum Warga Bersumber dari Air sungai/ danau/ kolam/ waduk/ situ/ embung/ lainnya?	Ada	[]			
		Tidak Ada				

NO	PERTANYAAN KUESIONER INDEKS DESA 2025	JAWABAN	
		PILIHAN / ISIAN	ISIAN / CODING
	KEGIATAN OLAHRAGA		
C 105	Terdapat pelaksanaan kegiatan olahraga di desa dalam satu bulan		
	a. Kegiatan Sepak Bola	1. Tidak Terdapat Kegiatan	[]
		2. Terdapat 1 Kali Kegiatan	
		3. Terdapat 2-3 Kali Kegiatan	
		4. Terdapat 4-5 Kali Kegiatan	
		5. Terdapat >5 Kali Kegiatan	
	b. Kegiatan Voli	1. Tidak Terdapat Kegiatan	[]
		2. Terdapat 1 Kali Kegiatan	
		3. Terdapat 2-3 Kali Kegiatan	
		4. Terdapat 4-5 Kali Kegiatan	
		5. Terdapat >5 Kali Kegiatan	
	c. Kegiatan Bulutangkis	1. Tidak Terdapat Kegiatan	[]
		2. Terdapat 1 Kali Kegiatan	
		3. Terdapat 2-3 Kali Kegiatan	
		4. Terdapat 4-5 Kali Kegiatan	
		5. Terdapat >5 Kali Kegiatan	
	d. Kegiatan Basket	1. Tidak Terdapat Kegiatan	[]
		2. Terdapat 1 Kali Kegiatan	
		3. Terdapat 2-3 Kali Kegiatan	
		4. Terdapat 4-5 Kali Kegiatan	
		5. Terdapat >5 Kali Kegiatan	
	e. KegiatanTenis Lapangan	1. Tidak Terdapat Kegiatan	[]
		2. Terdapat 1 Kali Kegiatan	
		3. Terdapat 2-3 Kali Kegiatan	
		4. Terdapat 4-5 Kali Kegiatan	
		5. Terdapat >5 Kali Kegiatan	
	f. Kegiatan Futsal	1. Tidak Terdapat Kegiatan	[]
		2. Terdapat 1 Kali Kegiatan	
		3. Terdapat 2-3 Kali Kegiatan	
		4. Terdapat 4-5 Kali Kegiatan	

NO	PERTANYAAN KUESIONER INDEKS DESA 2025	JAWABAN	
		PILIHAN / ISIAN	ISIAN / CODING
	SISKAMLING		
C 110	a. Apakah terdapat Satuan Keamanan Lingkungan (Satkamling) di Desa?	1. Tidak Ada	[]
		5. Ada	
	b. Apakah terdapat aktivitas Satuan Keamanan Lingkungain (Satkamling) di Desa?	1. Tidak Terdapat Aktivitas	[]
		2. Terdapat 1 Kali Aktivitas PerBulan	
		3. Terdapat 2 Kali Aktivitas PerBulan	
		4. Terdapat 3 Kali Aktivitas PerBulan	
		5. Terdapat >3 Kali Aktivitas PerBulan	
C2	SUB-DIMENSI FASILITASI MASYARAKAT		
	TAMAN BACAAN MASYARAKAT/ PERPUSTAKAAN DESA		
C 201	a. Apakah terdapat Taman Bacaan Masyarakat/ Perpustakaan di Desa?	1. Tidak Ada	[]
		5. Ada	
	b. Berapa lama Hari operasional Taman Bacaan Masyarakat/ Perpustakaan Desa?	1. Tidak Beroperasi	[]
		2. Beroperasi Selama 1 Hari	
		3. Beroperasi Selama 2 – 3 Hari	
		4. Beroperasi Selama 4 – 5 Hari	
		5. Beropeasi Selama 6 – 7 Hari	
	FASILITASI OLAHRAGA		
C 202	Apakah Tersedia Fasilitas dan kondisi/keadaan sebagian besar Fasilitas olahraga di Desa?	By Sistem	[]
		1. Rata-rata Tidak Terdapat Fasilitas	
		2. Rata-rata Kondisi Fasilitas Rusak Parah	
		3. Rata-rata Kondisi Fasilitas Rusak Sedang	
		4. Rata-rata Kondisi Fasilitas Rusak Ringan	
	5. Rata-rata Kondisi Fasilitas Baik		
	a. Apakah Terdapat Fasilitas Lapangan Sepak Bola di Desa?	1. Tidak Ada Fasilitas	[]
2. Ada, Kondisi Rusak Parah			
3. Ada, Kondisi Rusak Sedang			
4. Ada, Kondisi Rusak Ringan			
5. Ada, Kondisi Baik			

NO	PERTANYAAN KUESIONER INDEKS DESA 2025	JAWABAN	
		PILIHAN / ISIAN	ISIAN / CODING
	b. Apakah Terdapat Fasilitas Lapangan Voli di Desa?	1. Tidak Ada Fasilitas	[]
		2. Ada, Kondisi Rusak Parah	
		3. Ada, Kondisi Rusak Sedang	
		4. Ada, Kondisi Rusak Ringan	
		5. Ada, Kondisi Baik	
	c. Apakah Terdapat Fasilitas Lapangan Bulutangkis di Desa?	1. Tidak Ada Fasilitas	[]
		2. Ada, Kondisi Rusak Parah	
		3. Ada, Kondisi Rusak Sedang	
		4. Ada, Kondisi Rusak Ringan	
		5. Ada, Kondisi Baik	
	d. Apakah Terdapat Fasilitas Lapangan Basket di Desa?	1. Tidak Ada Fasilitas	[]
		2. Ada, Kondisi Rusak Parah	
		3. Ada, Kondisi Rusak Sedang	
		4. Ada, Kondisi Rusak Ringan	
		5. Ada, Kondisi Baik	
	e. Apakah Terdapat Fasilitas Tennis Lapangan di Desa?	1. Tidak Ada Fasilitas	[]
		2. Ada, Kondisi Rusak Parah	
		3. Ada, Kondisi Rusak Sedang	
		4. Ada, Kondisi Rusak Ringan	
		5. Ada, Kondisi Baik	
	f. Apakah Terdapat Fasilitas Lapangan Futsal di Desa?	1. Tidak Ada Fasilitas	[]
		2. Ada, Kondisi Rusak Parah	
		3. Ada, Kondisi Rusak Sedang	
		4. Ada, Kondisi Rusak Ringan	
		5. Ada, Kondisi Baik	
	g. Apakah Terdapat Fasilitas Kolam Renang di Desa?	1. Tidak Ada Fasilitas	[]
		2. Ada, Kondisi Rusak Parah	
		3. Ada, Kondisi Rusak Sedang	
		4. Ada, Kondisi Rusak Ringan	
		5. Ada, Kondisi Baik	
	h. Apakah Terdapat Fasilitas Tennis Meja di Desa?	1. Tidak Ada Fasilitas	[]
		2. Ada, Kondisi Rusak Parah	

NO	PERTANYAAN KUESIONER INDEKS DESA 2025	JAWABAN	
		PILIHAN / ISIAN	ISIAN / CODING
		3. Ada, Kondisi Rusak Sedang	
		4. Ada, Kondisi Rusak Ringan	
		5. Ada, Kondisi Baik	
	i. Apakah Terdapat Fasilitas Lainnya di Desa?	1. Tidak Ada Fasilitas	[]
		2. Ada, Kondisi Rusak Parah	
		3. Ada, Kondisi Rusak Sedang	
		4. Ada, Kondisi Rusak Ringan	
		5. Ada, Kondisi Baik	
KEBERADAAN RUANG PUBLIK TERBUKA			
C 203	Bagaimana Keberadaan ruang publik terbuka/keadaan sebagian besar Fasilitas Ruang Publik Terbuka di Desa?	By Sistem 1. Rata-rata Tidak Terdapat Fasilitas 2. Rata-rata Kondisi Fasilitas Rusak Parah 3. Rata-rata Kondisi Fasilitas Rusak Sedang 4. Rata-rata Kondisi Fasilitas Rusak Ringan 5. Rata-rata Kondisi Fasilitas Baik	[]
C 204	Jika terdapat Fasilitas RTH (Ruang terbuka Hijau) , apa jenis fasilitas yang terdapat di Desa?		
	a. Apakah Terdapat Fasilitas Taman Desa di Desa?	1. Tidak Ada Fasilitas	[]
		2. Ada, Kondisi Rusak Parah	
		3. Ada, Kondisi Rusak Sedang	
		4. Ada, Kondisi Rusak Ringan	
		5. Ada, Kondisi Baik	
	b. Apakah Terdapat Fasilitas Jalur Hijau Sepanjang Jalan/ Sungai/ Danau di desa?	1. Tidak Ada Fasilitas	[]
		2. Ada, Kondisi Rusak Parah	
		3. Ada, Kondisi Rusak Sedang	
		4. Ada, Kondisi Rusak Ringan	
		5. Ada, Kondisi Baik	
	c. Apakah Terdapat Fasilitas Hutan Desa di Desa?	1. Tidak Ada Fasilitas	[]
		2. Ada, Kondisi Rusak Parah	
		3. Ada, Kondisi Rusak Sedang	
		4. Ada, Kondisi Rusak Ringan	
		5. Ada, Kondisi Baik	

NO	PERTANYAAN KUESIONER INDEKS DESA 2025	JAWABAN	
		PILIHAN / ISIAN	ISIAN / CODING
C 205	Jika terdapat Fasilitas RTNH (Ruang terbuka Non Hijau) , apa jenis fasilitas yang terdapat di Desa?		
	a. Apakah Terdapat Fasilitas Pelataran di Desa?	1. Tidak Ada Fasilitas	[]
		2. Ada, Kondisi Rusak Parah	
		3. Ada, Kondisi Rusak Sedang	
		4. Ada, Kondisi Rusak Ringan	
		5. Ada, Kondisi Baik	
	b. Apakah Terdapat Fasilitas Landmark di Desa?	1. Tidak Ada Fasilitas	[]
		2. Ada, Kondisi Rusak Parah	
		3. Ada, Kondisi Rusak Sedang	
		4. Ada, Kondisi Rusak Ringan	
		5. Ada, Kondisi Baik	
	c. Apakah Terdapat Fasilitas Lainnya di Desa?	1. Tidak Ada Fasilitas	[]
		2. Ada, Kondisi Rusak Parah	
		3. Ada, Kondisi Rusak Sedang	
		4. Ada, Kondisi Rusak Ringan	
		5. Ada, Kondisi Baik	
D	EKONOMI		
D1	SUB-DIMENSI PRODUKSI DESA		
	KERAGAMAN AKTIVITAS EKONOMI		
D 101	a. Apakah Terdapat Keragaman Aktivitas Ekonomi di Desa?	1. Terdapat 1 Sektor/ Aktivitas	[]
		3. Terdapat 2 Sektor/ Aktivitas	
		5. Terdapat >2 Sektor/ Aktivitas	
	b. Bagaimana kondisi Keaktifan Aktivitas Ekonomi di Desa?	1. Tidak Aktif (Tidak Memiliki Produk/ Jasa yang Dihasilkan)	[]
		5. Aktif (Memiliki Produk/ Jasa yang Dihasilkan)	
	PRODUK UNGGULAN DESA		
D 102	a. Apakah Terdapat Ketersediaan Produk Unggulan Desa?	1. Tidak Ada	[]
		5. Ada	

NO	PERTANYAAN KUESIONER INDEKS DESA 2025	JAWABAN	
		PILIHAN / ISIAN	ISIAN / CODING
		b. Pasar Rakyat Tipe A	
		c. Pasar Rakyat Tipe B	
		d. Pasar Rakyat Tipe C	
		e. Pasar Rakyat Tipe D	
		f. Tidak Tersedia Pasar di Desa	
	c. Berapa Jarak menuju pasar terdekat	1. 0 - 0,2 Km	[]
		2. >0,2 - 3 Km	
		3. > 3 Km	
	d. Berapa Lama Waktu tempuh menuju pasar di Desa?	1. 0 - 3 Menit	[]
		2. >3 - 15 Menit	
		3. > 15 Menit	
	e. Apakah Terdapat Ketersediaan sarana transportasi menuju pasar di Desa?	1. Ada	[]
		2. Tidak Ada	
	f. Bagaimana Kemudahan akses menuju pasar di Desa?	By Sistem 1. Sangat Sulit 2. Sulit 3. Sedang 4. Mudah 5. Sangat Mudah	[]
	TOKO/ PERTOKOAN		
D 203	a. Apakah Terdapat Ketersediaan Toko/Pertokoan di Desa?	1. Tidak Ada	[]
		5. Ada	
	b. Berapa Jarak menuju toko/pertokoan di Desa?	1. 0 - 0,5 Km	[]
		2. > 0,5 - 15 Km	
		3. > 15 Km	
	c. Berapa Lama Waktu tempuh menuju toko/pertokoan di Desa?	1. 0 - 3 Menit	[]
		2. > 3 - 15 Menit	
		3. > 15 Menit	
	d. Apakah Terdapat Ketersediaan sarana transportasi menuju toko/pertokoan di Desa?	1. Ada	[]
		2. Tidak Ada	

NO	PERTANYAAN KUESIONER INDEKS DESA 2025	JAWABAN	
		PILIHAN / ISIAN	ISIAN / CODING
	b. Bagaimanakah cara mayoritas Warga Desa membuang sampah	1. Tempat Sampah Kemudian diangkut	[]
		2. Dalam lubang atau dibakar	
		3. Sungai / Saluran irigasi / Danau / Laut / Got / Selokan	
		4. Lainnya	
	c. Jenis tempat pembuangan lainnya di Desa	[]	
	d. Bagaimana cara pengolahan sampah yang dilakukan di desa	1. Tidak Diolah	[]
		5. Diolah	
	e. Jika sampah diolah, apa jenis pengolahan tersebut?	[]	
	f. Dilakukan pemanfaatan sampah di desa	1. Tidak dimanfaatkan	
		5. Dimanfaatkan dan memiliki nilai jual	
	g. Jika sampah dimanfaatkan, apa jenis pemanfaatan tersebut?	[]	
TINGKAT PEMCEMARAN LINGKUNGAN			
	a. Apakah Terdapat pencemaran air di Desa dalam setahun terakhir di Desa?	1. Ada	[]
		0. Tidak Ada	
	b. Apakah Terdapat pencemaran tanah di Desa dalam setahun terakhir di Desa?	1. Ada	[]
		0. Tidak Ada	
	c. Apakah Terdapat pencemaran udara di Desa dalam setahun terakhir di Desa?	1. Ada	[]
		0. Tidak Ada	
	d. Berapa Total Terdapatnya Kejadian pencemaran lingkungan (Air + Tanah + Udara) di Desa?	By Sistem	[] Kejadian
	e. Berapa Rata-rata kejadian pencemaran lingkungan di Desa?	By Sistem 5. Skor Pencemaran Lingkungan Bernilai 0 4. Skor Pencemaran Lingkungan Bernilai <0.5 2. Skor Pencemaran Lingkungan Bernilai ≥0.5 1. Skor Pencemaran Lingkungan Bernilai 1	[]

NO	PERTANYAAN KUESIONER INDEKS DESA 2025	JAWABAN	
		PILIHAN / ISIAN	ISIAN / CODING
	d. Ketersediaan Fasilitas Mitigasi Bencana	By Sistem 1. Tidak Ada Fasilitas 5. Ada Fasilitas (Peringatan Dini, Perlengkapan Keselamatan, Jalur Evakuasi)	[]
	e. Berapa Jarak menuju fasilitas mitigasi bencana di Desa?	1. 0 - 0,1 Km 2. > 0,1 - 3 Km 3. > 3 Km	[]
	f. Berapa Lama Waktu tempuh menuju fasilitas mitigasi bencana?	1. 0 - 1 Menit 2. > 1 - 10 Menit 3. > 10 Menit	[]
	g. Apakah Terdapat Ketersediaan sarana transportasi menuju fasilitas mitigasi bencana di Desa?	1. Ada 2. Tidak Ada	[]
	h. Bagaimana Kemudahan akses menuju fasilitas mitigasi bencana di Desa?	By Sistem 1. Sangat Sulit 2. Sulit 3. Sedang 4. Mudah 5. Sangat Mudah	[]
	i. Apakah Terdapat aktivitas Mitigasi dan atau Rehabilitasi bencana di Desa?	1. Tidak Ada Program Penanggulangan Bencana 3. Ada Program Penanggulangan Bencana Dalam Dokumen Perencanaan Desa dan Tidak Terealisasi 5. Ada Program Penanggulangan Bencana Dalam Dokumen Perencanaan Desa dan Terealisasi	[]
	j. Bagaimana Ketersediaan fasilitas aspek tanggap darurat bencana yang ada di Desa?	1. Tidak Tersedia Titik Evakuasi, Pos Keamanan Bencana dan Alat Kesiapsiagaan Bencana 5. Tersedia Titik Evakuasi, Pos Keamanan Bencana dan Alat Kesiapsiagaan Bencana	[]
F	AKSESIBILITAS		
F1	SUB – DIMENSI KONDISI AKSES JALAN		
	KONDISI JALAN DI DESA		
F 101	Apa Jenis Permukaan Jalan sebagian besar di desa?	1. Tanah 3. Diperkeras (Kerikil, batu, dll) / Jalan Terapung Kayu (semi permanen)	[]

NO	PERTANYAAN KUESIONER INDEKS DESA 2025	JAWABAN	
		PILIHAN / ISIAN	ISIAN / CODING
		5. Aspal/ Beton/ Jalan Terapung Permanen	
F 102	Apa Status dan Kondisi jalan yang ada di Desa		
	a. Apakah Jalan di Desa Merupakan Jalan Nasional?	0. Tidak Ada	[]
		1. Rusak Berat, Tidak dapat dilalui setiap hari	
		2. Rusak Sedang, Tidak dapat dilalui setiap hari	
		4. Rusak Sedang, dapat dilalui setiap hari	
		5. Baik, dapat dilalui setiap hari	
	b. Apakah Jalan di Desa Merupakan Jalan Provinsi?	0. Tidak Ada	[]
		1. Rusak Berat, Tidak dapat dilalui setiap hari	
		2. Rusak Sedang, Tidak dapat dilalui setiap hari	
		4. Rusak Sedang, dapat dilalui setiap hari	
		5. Baik, dapat dilalui setiap hari	
	c. Apakah Jalan di Desa Merupakan Jalan Kabupaten?	0. Tidak Ada	[]
		1. Rusak Berat, Tidak dapat dilalui setiap hari	
		2. Rusak Sedang, Tidak dapat dilalui setiap hari	
		4. Rusak Sedang, dapat dilalui setiap hari	
		5. Baik, dapat dilalui setiap hari	
	d. Apakah Jalan di Desa Merupakan Jalan Desa/lingkungan (termasuk jalan usaha tani)	0. Tidak Ada	[]
		1. Rusak Berat, Tidak dapat dilalui setiap hari	
		2. Rusak Sedang, Tidak dapat dilalui setiap hari	
		4. Rusak Sedang, dapat dilalui setiap hari	
		5. Baik, dapat dilalui setiap hari	
F 103	Bagaimana Kondisi Kualitas sebagian besar jalan yang ada di Desa?	1. Rusak Berat, Tidak Dapat Dilalui Setiap Hari	[]
		2. Rusak Sedang, Tidak Dapat Dilalui Setiap Hari	
		4. Rusak Sedang, Dapat Dilalui Setia Hari	
		5. Baik, Dapat Dilalui Setiap Tahun	

NO	PERTANYAAN KUESIONER INDEKS DESA 2025	JAWABAN	
		PILIHAN / ISIAN	ISIAN / CODING
	AKSES LISTRIK		
F 203	a. Jumlah rumah yang sudah terakses listrik PLN di Desa	____.____Rumah	[][]. [][][] Rumah
	b. Jumlah rumah yang sudah terakses listrik Non-PLN di Desa	____.____Rumah	[][][]. [][][][] Rumah
F 204	Apakah jenis sumber listrik Non-PLN yang ada di Desa:		
	a. Apakah Listrik Non-PLN bersumber dari energi Matahari/ PLTS?	Ada	[]
		Tidak Ada	
	b. Apakah Listrik Non-PLN bersumber dari energi Angin?	Ada	[]
		Tidak Ada	
	c. Apakah Listrik Non-PLN bersumber dari energi BioDiesel?	Ada	[]
		Tidak Ada	
	d. Apakah Listrik Non-PLN bersumber dari energi BioDiesel?	Ada	[]
		Tidak Ada	
	e. Apakah Listrik Non-PLN bersumber dari energi Biogas ?	Ada	[]
		Tidak Ada	
	f. Apakah Listrik Non-PLN bersumber dari energi Microhydro?	Ada	[]
		Tidak Ada	
	g. Apakah Listrik Non-PLN bersumber dari energi Tenaga Panas Bumi?	Ada	[]
		Tidak Ada	
	h. Apakah Listrik Non-PLN bersumber dari energi Tenaga Pasang Surut	Ada	[]
		Tidak Ada	
	i. Apakah Listrik Non-PLN bersumber dari energi Tenaga Arus Laut	Ada	[]
		Tidak Ada	
	j. Jika terdapat sumber listrik yang berasal dari Non-PLN, siapa penyedia layanan listrik tersebut?	Tidak Ada	[]
		Swasta	
		Swadaya	
		Perseorangan	
F 205	a. Berapa Jumlah rumah yang sudah terakses listrik di desa?	By Sistem	[]

NO	PERTANYAAN KUESIONER INDEKS DESA 2025	JAWABAN	
		PILIHAN / ISIAN	ISIAN / CODING
	b. Ketersediaan pelayanan listrik untuk rumah di desa?	By Sistem 1. Tidak Ada 3. Ada Sebagian Kecil (≤50% Terakses) 5. Ada Sebagian Besar (>50% Terakses)	[]
	c. Berapa Lama Durasi layanan Listrik di Desa?	1. Tidak Tersedia	[]
		2. Tersedia <6 Jam	
		4. Tersedia 6 – 12 Jam	
		5. Tersedia > 12 Jam	
	LAYANAN TELEKOMUNIKASI		
F 206	a. Ketersediaan Akses Telepon di Sebagian besar wilayah Desa	1. Tidak ada akses sinyal	[]
		2. Ya, tapi sinyal lemah	
		3. Ya, Sinyal kuat	
	b. Ketersediaan Akses Internet di Sebagian besar wilayah Desa	1. Tidak ada akses sinyal	[]
		2. Terdapat akses 2G/ 2.5G/ GPRS/ EDGE	
		4. Terdapat akses 3G/ 3.5G/ HSDPA/ EVDO	
		5. Terdapat akses 5G dan 4G LTE	
	F 207	a. Apakah di Desa terdapat operator / <i>provider</i> telepon seluler Telkomsel dapat menerima sinyal?	Ada
Tidak			
b. Apakah di Desa terdapat operator / <i>provider</i> telepon seluler Indosat dapat menerima sinyal?		Ada	[]
		Tidak	
c. Apakah di Desa terdapat operator / <i>provider</i> telepon seluler XL dapat menerima sinyal?		Ada	[]
		Tidak	
d. Apakah di Desa terdapat operator / <i>provider</i> telepon seluler Axis dapat menerima sinyal?		Ada	[]
		Tidak	
e. Apakah di Desa terdapat operator / <i>provider</i> telepon seluler Smartfren dapat menerima sinyal?		Ada	[]
		Tidak	

LAMPIRAN III

KUESIONER ISU DESA DAN PERDESAAN

TAHUN 2025

NO	PERTANYAAN KUESIONER ISU DESA DAN PERDESAAN 2025	JAWABAN	
		PILIHAN / ISIAN	ISIAN / CODING
	b. Nama Seksi Pelayanan	[]	
	c. Jenis Kelamin	Laki-laki	[]
		Perempuan	
KEPALA URUSAN			
5	a. Terdapat Kepala Urusan Tata Usaha dan Umum	Ada	[]
		Tidak	
	b. Nama Kepala Urusan Tata Usaha dan Umum	[]	
	c. Jenis Kelamin	Laki-laki	[]
		Perempuan	
	6	a. Terdapat Kepala Urusan Keuangan	Ada
Tidak			
b. Nama Kepala Urusan Keuangan		[]	
c. Jenis Kelamin		Laki-laki	[]
		Perempuan	
7		a. Terdapat Kepala Urusan Perencanaan	Ada
	Tidak		
	b. Nama Kepala Urusan Perencanaan	[]	
	c. Jenis Kelamin	Laki-laki	[]
		Perempuan	
	8	a. Berapa jumlah Staff petugas Desa Laki-laki	By Sistem
b. Berapa jumlah Staff petugas Desa Perempuan		[] Orang	
9	a. Berapa jumlah Staff petugas Desa Laki-laki	By Sistem	[] Orang
	b. Berapa jumlah Staff petugas Desa Perempuan		[] Orang
10	a. Berapa jumlah Staff petugas Desa Laki-laki	By Sistem	[] Orang
	b. Berapa jumlah Staff petugas Desa Perempuan		[] Orang
11	a. Berapa jumlah Staff petugas Desa Laki-laki	By Sistem	[] Orang
	b. Berapa jumlah Staff petugas Desa Perempuan		[] Orang
12	a. Berapa jumlah Staff petugas Desa Laki-laki	By Sistem	[] Orang
	b. Berapa jumlah Staff petugas Desa Perempuan		[] Orang

NO	PERTANYAAN KUESIONER ISU DESA DAN PERDESAAN 2025	JAWABAN	
		PILIHAN / ISIAN	ISIAN / CODING
13	a. Berapa jumlah Staff petugas Desa Laki-laki	By Sistem	[] Orang
	b. Berapa jumlah Staff petugas Desa Perempuan		[] Orang
14	a. Berapa jumlah Staff petugas Desa Laki-laki	By Sistem	[] Orang
	b. Berapa jumlah Staff petugas Desa Perempuan		[] Orang
15	a. Berapa jumlah Staff petugas Desa Laki-laki	By Sistem	[] Orang
	b. Berapa jumlah Staff petugas Desa Perempuan		[] Orang
16	Apakah pemerintah Desa bekerjasama dengan pihak lain dalam pengembangan/peningkatan ?	Ada	[]
		Tidak	
17	a. Apakah Terdapat Kelompok/ organisasi/lembaga tani ?	Ada	[]
		Tidak	
	b. Berapa Kali Kelompok/ organisasi/lembaga tani Mengadakan Kegiatan dalam setahun?	[] [] kali / tahun	[] []
18	a. Apakah Terdapat Kelompok/ organisasi/lembaga nelayan ?	Ada	[]
		Tidak	
	b. Berapa Kali Kelompok/ organisasi/lembaga nelayan Mengadakan Kegiatan dalam setahun?	[] [] kali / tahun	[] []
19	a. Apakah Terdapat Kelompok/ organisasi/lembaga usaha ternak?	Ada	[]
		Tidak	
	b. Berapa Kali Kelompok/ organisasi/ lembaga usaha ternak Mengadakan Kegiatan dalam setahun?	[] [] kali / tahun	[] []
20	a. Apakah Terdapat Kelompok/ organisasi/lembaga pengrajin?	Ada	[]
		Tidak	
	b. Berapa Kali Kelompok/ organisasi/ lembaga pengrajin Mengadakan Kegiatan dalam setahun?	[] [] kali / tahun	[] []
21	a. Apakah Terdapat Kelompok/ organisasi/lembaga khusus wanita?	Ada	[]
		Tidak	
	b. Berapa Kali Kelompok/ organisasi/ lembaga khusus wanita Mengadakan Kegiatan dalam setahun?	[] [] kali / tahun	[] []
22	a. Apakah terdapat peraturan pemerintah Desa memiliki aturan atau kegiatan pemberdayaan perempuan dan perlindungan anak?	Tidak ada	[]
		Ada	
	b. Apakah terdapat peraturan Desa aturan atau kegiatan pemberdayaan perempuan dan perlindungan anak tersebut bermanfaat?	Tidak ada	[]
		Ada	

NO	PERTANYAAN KUESIONER ISU DESA DAN PERDESAAN 2025	JAWABAN	
		PILIHAN / ISIAN	ISIAN / CODING
28	a. Apakah terdapat warga Desa mengikuti Musyawarah Desa	Tidak Ada	[]
		Ada	
	b. Berapa jumlah warga desa mengikuti Musyawarah desa	[] [] Orang	[] []
	c. Apakah musyawarah Desa dihadiri Unsur Tokoh Adat	Ada	[]
		Tidak Ada	
	d. Apakah musyawarah Desa dihadiri Unsur Tokoh Agama	Ada	[]
		Tidak Ada	
	e. Apakah Musyawarah Desa dihadiri Unsur Tokoh Masyarakat	Ada	[]
		Tidak Ada	
	f. Apakah Musyawarah Desa dihadiri Unsur Tokoh Pendidikan	Ada	[]
		Tidak Ada	
	g. Apakah Musyawarah Desa dihadiri Unsur Kelompok Tani	Ada	[]
		Tidak Ada	
	h. Apakah Musyawarah Desa dihadiri Unsur Kelompok Nelayan	Ada	[]
		Tidak Ada	
	i. Apakah Musyawarah Desa dihadiri Unsur Kelompok Perajin	Ada	[]
		Tidak Ada	
	j. Apakah Musyawarah Desa dihadiri Unsur Kelompok Perempuan	Ada	[]
		Tidak Ada	
	k. Apakah Musyawarah Desa dihadiri Unsur Kelompok Penyandang Disabilitas	Ada	[]
Tidak Ada			
l. Apakah Musyawarah Desa dihadiri Unsur Kelompok Lanjut Usia	Ada	[]	
	Tidak Ada		
m. Apakah Musyawarah Desa dihadiri Unsur Kelompok Masyarakat Miskin	Ada	[]	
	Tidak Ada		
n. Berapa jumlah Perempuan yang mengikuti Musyawarah Desa	[] [] Orang	[] []	
o. Jumlah Gagasan atau usulan peserta perempuan dalam musyawarah perencanaan pembangunan Desa	By Sistem	[]	

AKTIVITAS DESA

NO	PERTANYAAN KUESIONER ISU DESA DAN PERDESAAN 2025	JAWABAN	
		PILIHAN / ISIAN	ISIAN / CODING
29	Apakah terdapat Pendamping Lokal Desa di Desa	Ada	[]
		Tidak Ada	
30	Berapa Jumlah anggota KPMD(Kader Pembangunan Masyarakat Desa) Kader Posyandu/ Kader Kesehatan yang Aktif ?	By Sistem	[]
31	Berapa Jumlah anggota Tim Perumusan RPJMDes yang Aktif ?	[] [] Orang	[] []
32	Ketersediaan kebun gizi di Desa yang dimanfaatkan Masyarakat	Ada	[]
		Tidak Ada	
33	Hari jadi Desa/ memperingati hari lahir desa	By Sistem	[]
	a. Diisikan Bulan hari jadi desa/ memperingati hari desa	Januari	[]
		Februari	
		Maret	
		April	
		Mei	
		Juni	
		Juli	
		Agustus	
		September	
		Oktober	
		November	
		Desember	
	b. Tanggal hari jadi desa/ memperingati hari desa	[1 – 31]	[]
PENDAMPINGAN MASYARAKAT DESA DARI PIHAK LUAR			
34	a. Apakah ada pelaksanaan pendampingan masyarakat di luar dari Pendamping Lokal Desa (PLD). Misalnya Pendamping dari lintas sektor (swasta, BUMN atau Perguruan Tinggi/Swasta)?	Ada	[]
		Tidak Ada	
	b. Apakah Terdapat Pendampingan Masyarakat dari Luar PLD?	Tidak Ada	[]
		BUMN	
		Perguruan Tinggi	
		Swasta	
		LSM	
		Lainnya	

NO	PERTANYAAN KUESIONER ISU DESA DAN PERDESAAN 2025	JAWABAN	
		PILIHAN / ISIAN	ISIAN / CODING
	c. Pendampingan Masyarakat dari Luar PLD Lainnya (Sebutkan)	[]	
	d. Bagaimana layanan dari pendampingan luar tersebut?	Tidak Ada	[]
		Tidak Optimal	
		Optimal	
		Sangat Optimal	
	e. Berapa banyak institusi yang melakukan pendampingan dalam setahun di desa?	0, 1, 2, >2	[]
35	a. Apakah Terdapat Layanan Pendampingan Masyarakat di Bidang Pendidikan	Ada	[]
		Tidak Ada	
	b. Apakah terdapat Layanan Pendampingan Masyarakat di Bidang Kesehatan	Ada	[]
		Tidak Ada	
	c. Apakah Terdapat Layanan Pendampingan Masyarakat di Bidang Sosial/ Budaya	Ada	[]
		Tidak Ada	
	d. Apakah Terdapat Layanan Pendampingan Masyarakat di Bidang Ekonomi	Ada	[]
		Tidak Ada	
	e. Apakah Terdapat Layanan Pendampingan Masyarakat di Bidang Ekonomi	Ada	[]
		Tidak Ada	
	f. Apakah terdapat Layanan Pendampingan Masyarakat dari di Bidang Lainnya (Sebutkan)	[]	
36	Berapa lama durasi layanan pendampingan dari pihak luar	[] [] Bulan	[] []
37	a. Apakah terdapat dampak pendampingan terhadap kehidupan sosial ekonomi dan budaya masyarakat?	0. Tidak Ada Pendampingan	[]
		1. Berdampak Baik	
		2. Tidak Berdampak	
	b. Di bidang apa saja dampak pendampingan yang diterima masyarakat?	0. Tidak Ada Pendampingan	[]
		1. Bidang Ekonomi	
		2. Bidang Sosial Budaya	
		3. Bidang Pemberdayaan Masyarakat	
	c. Dampak pendampingan yang diterima masyarakat di bidang lainnya (sebutkan)	[]	

NO	PERTANYAAN KUESIONER ISU DESA DAN PERDESAAN 2025	JAWABAN			
		PILIHAN / ISIAN	ISIAN / CODING		
38	Apakah Pendamping Lokal Desa dilibatkan dalam pendampingan tersebut?	0. Tidak ada pendampingan dari luar	[]		
		1. PLD Tidak dilibatkan			
		2. PLD Dilibatkan			
39	Apakah ada tindak lanjut dari pemerintah desa dari pendampingan tersebut?	0. Tidak Ada Pendampingan dari Luar	[]		
		1. Tidak Ada Tindak lanjut dari Pemdes			
		2. Ada Tindak lanjut dari Pemdes			
40	a. Desa di fasilitasi pihak ke 3 dalam proses pembangunan dan pemberdayaan masyarakat desa (Tenaga Profesional seperti: Lembaga, Asosiasi, Perusahaan, Perorangan dst)	Ada	[]		
		Tidak Ada			
	b. Bidang Peningkatan SDM Masyarakat Desa (PSDM) di fasilitasi pihak ke 3	Ada	[]		
		Tidak Ada			
	c. Bidang Infrastruktur Desa di fasilitasi pihak ke 3	Ada	[]		
		Tidak Ada			
	d. Bidang Pengembangan Ekonomi Lokal (PEL) di fasilitasi pihak ke 3	Ada	[]		
		Tidak Ada			
	e. Bidang Pengembangan Desa Wisata di fasilitasi pihak ke 3	Ada	[]		
		Tidak Ada			
	f. Bantuan Hukum di fasilitasi pihak ke 3	Ada	[]		
		Tidak Ada			
	g. Konsultan Keuangan di fasilitasi pihak ke 3	Ada	[]		
		Tidak Ada			
	h. Konsultan Pajak di fasilitasi pihak ke 3	Ada	[]		
		Tidak Ada			
	i. Konsultan Pertanian/ Perkebunan/ Peternakan di fasilitasi pihak ke 3	Ada	[]		
		Tidak Ada			
	j. Pengembangan Aplikasi Digital di fasilitasi pihak ke 3	Ada	[]		
		Tidak Ada			
DATA GEOGRAFI, TOPOGRAFI, DAN DEMOGRAFI					
DATA GEOGRAFI					

NO	PERTANYAAN KUESIONER ISU DESA DAN PERDESAAN 2025	JAWABAN		
		PILIHAN / ISIAN		ISIAN / CODING
LUAS WILAYAH				
41	a. Total Luas Wilayah Desa	_____ Ha (1 Km ² = 100 Hektar)		[] [] [] [] [] [] [] []
	b. Desa berbatasan dengan negara tetangga	Tidak ada		[] [] [] [] [] [] [] []
		Malaysia		
		Papua Nugini		
		Timor Leste		
		Singapura		
		Filipina		
		Vietnam		
		Australia		
		India		
POTENSI PERIKANAN LAUT				
42	a. Terdapat Perikanan Tangkap (Mencakup Seluruh Biota Laut)	Ada	Tidak Ada	[] [] [] [] [] [] [] []
	b. Terdapat Perikanan Budidaya (Mencakup Seluruh Biota Laut)	Ada	Tidak Ada	[] [] [] [] [] [] [] []
	c. Terdapat Budidaya Lobster Air Laut	Ada	Tidak Ada	[] [] [] [] [] [] [] []
	d. Terdapat Budidaya Udang Air Laut	Ada	Tidak Ada	[] [] [] [] [] [] [] []
	e. Terdapat Budidaya Kepiting Air Laut	Ada	Tidak Ada	[] [] [] [] [] [] [] []
	f. Terdapat Budidaya Teripang	Ada	Tidak Ada	[] [] [] [] [] [] [] []
	g. Terdapat Budidaya Rajungan	Ada	Tidak Ada	[] [] [] [] [] [] [] []
	h. Terdapat Budidaya Rumput Laut	Ada	Tidak Ada	[] [] [] [] [] [] [] []
	i. Terdapat Budidaya Tuna	Ada	Tidak Ada	[] [] [] [] [] [] [] []
	j. Terdapat Budidaya Abalon	Ada	Tidak Ada	[] [] [] [] [] [] [] []
	k. Terdapat Budidaya Kerapu	Ada	Tidak Ada	[] [] [] [] [] [] [] []
	l. Terdapat Budidaya Kakap	Ada	Tidak Ada	[] [] [] [] [] [] [] []
	m. Terdapat Budidaya Napoleon	Ada	Tidak Ada	[] [] [] [] [] [] [] []
	n. Terdapat Budidaya Tiram	Ada	Tidak Ada	[] [] [] [] [] [] [] []
	o. Terdapat Budidaya Kerang-kerangan Laut	Ada	Tidak Ada	[] [] [] [] [] [] [] []
	p. Terdapat Budidaya Perikanan Air Laut Lainnya	[] [] [] [] [] [] [] []		

[illegible]

NO	PERTANYAAN KUESIONER ISU DESA DAN PERDESAAN 2025	JAWABAN		
		PILIHAN / ISIAN		ISIAN / CODING
	a. Aktivitas Wisata Hutan (sebutkan)	[]		
	b. Nomor SK Desa Wisata	[]		
	c. Pihak Pengelola Hutan	Pemerintah	[]	
		BUMDesa		
		BUMDes Bersama		
		Podarwis		
		Pelaku Usaha/ UMKM Lokal		
		LSM		
		Inventor / Swasta		
		Akademisi/ Peneliti		
		Lainnya		
	d. Jarak dari kantor desa menuju objek wisata	< 500 Meter	[]	
		500 - 2.500 Meter		
		> 2.500 Meter		
	e. Kondisi jalan sebagian besar menuju objek wisata	Tidak Ada	[]	
		Tanah		
		Diperkeras (Kerikil, Batu, dll) / Jalan terapung Kayu (semi permanen)		
		Aspal/beton/ Jalan Terapung permanen		
	f. Panjang jalan rusak menuju objek wisata	< 100 Meter	[]	
		100 - 500 Meter		
		500 – 1.000 Meter		
		1.000 – 1.500 Meter		
		> 1.500 Meter		
	g. Ketersediaan Transpotasi menuju wisata	Ada	Tidak Ada	[]
51	Terdapat Wisata Sungai	Ada	Tidak Ada	[]
	a. Nama Desa Wisata	[]		
	b. Aktivitas Wisata Sungai (sebutkan)	[]		
	c. Nomor SK Desa Wisata	[]		
	d. Pihak Pengelola Wisata Sungai	Pemerintah	[]	

NO	PERTANYAAN KUESIONER ISU DESA DAN PERDESAAN 2025	JAWABAN		
		PILIHAN / ISIAN		ISIAN / CODING
	b. Aktivitas Wisata Kuliner (sebutkan)	[]		
	c. Nomor SK Desa Wisata	[]		
	d. Pihak Pengelola Wisata Kuliner	Pemerintah	[]	
		BUMDesa		
		BUMDes Bersama		
		Podarwis		
		Pelaku Usaha/ UMKM Lokal		
		LSM		
		Inventor / Swasta		
		Akademisi/ Peneliti		
		Lainnya		
	e. Jarak dari kantor desa menuju objek wisata	< 500 Meter	[]	
		500 - 2.500 Meter		
		> 2.500 Meter		
	f. Kondisi jalan sebagian besar menuju objek wisata	Tidak Ada	[]	
		Tanah		
		Diperkeras (Kerikil, Batu, dll) / Jalan terapung Kayu (semi permanen)		
		Aspal/beton/ Jalan Terapung permanen		
	g. Panjang jalan rusak menuju objek wisata	< 100 Meter	[]	
		100 - 500 Meter		
		500 – 1.000 Meter		
		1.000 – 1.500 Meter		
		> 1.500 Meter		
	h. Ketersediaan Transpotasi menuju wisata	Ada	Tidak Ada	[]
62	Terdapat Wisata Seni dan Tradisi	Ada	Tidak Ada	[]
	a. Nama Desa Wisata	[]		
	b. Aktivitas Wisata Seni dan Tradisi (sebutkan)	[]		
	c. Nomor SK Desa Wisata	[]		
	d. Pihak Pengelola Wisata Seni dan Tradisi	Pemerintah	[]	

NO	PERTANYAAN KUESIONER ISU DESA DAN PERDESAAN 2025	JAWABAN		
		PILIHAN / ISIAN		ISIAN / CODING
		Pelaku Usaha/ UMKM Lokal		
		LSM		
		Inventor / Swasta		
		Akademisi/ Peneliti		
		Lainnya		
	e. Jarak dari kantor desa menuju objek wisata	< 500 Meter		[]
		500 - 2.500 Meter		
		> 2.500 Meter		
	f. Kondisi jalan sebagian besar menuju objek wisata	Tidak Ada		[]
		Tanah		
		Diperkeras (Kerikil, Batu, dll) / Jalan terapung Kayu (semi permanen)		
		Aspal/beton/ Jalan Terapung permanen		
	g. Panjang jalan rusak menuju objek wisata	< 100 Meter		[]
		100 - 500 Meter		
		500 – 1.000 Meter		
		1.000 – 1.500 Meter		
		> 1.500 Meter		
	h. Ketersediaan Transpotasi menuju wisata	Ada	Tidak Ada	[]
KAWASAN HUTAN				
64	Apakah terdapat Kawasan Hutan	Ada	Tidak Ada	[]
JENIS STATUS HUTAN				
65	a. Apakah terdapat Hutan Negara ?	Ada	Tidak Ada	[]
	b. Apakah terdapat Hutan Rakyat ?	Ada	Tidak Ada	[]
KAWASAN TAMBANG				
66	Apakah terdapat Kawasan Tambang di Desa	Ada	Tidak Ada	[]
JENIS TAMBANG BERDASARKAN MANFAAT/KEGUNAAN				
JENIS TAMBANG GOLONGAN A				
67	Terdapat Tambang Minyak Bumi	Ada	Tidak Ada	[]
	a. Jumlah Tenaga Kerja Masyarakat Desa Setempat bekerja di Pertambangan Minyak Bumi ?	_____ Orang		[][][][][][]

NO	PERTANYAAN KUESIONER ISU DESA DAN PERDESAAN 2025	JAWABAN	
		PILIHAN / ISIAN	ISIAN / CODING
	b. Status Penguasaan / Pengelolaan Tambang Minyak Bumi	<div>Tidak Ada</div> <div>Pemerintah</div> <div>BUMN</div> <div>BUMD</div> <div>Swasta</div> <div>Perorangan</div> <div>Lainnya</div>	[]
68	Terdapat Tambang Gas Alam	<div>Ada</div> <div>Tidak Ada</div>	[]
	a. Jumlah Tenaga Kerja Masyarakat Desa Setempat bekerja di Pertambangan Gas Alam?	_____ Orang	[][][][][][]
	b. Status Penguasaan / Pengelolaan Tambang Gas Alam ?	<div>Tidak Ada</div> <div>Pemerintah</div> <div>BUMN</div> <div>BUMD</div> <div>Swasta</div> <div>Perorangan</div> <div>Lainnya</div>	[]
69	Terdapat Tambang Aspal	<div>Ada</div> <div>Tidak Ada</div>	[]
	a. Jumlah Tenaga Kerja Masyarakat Desa Setempat bekerja di Pertambangan Aspal?	_____ Orang	[][][][][][]
	b. Status Penguasaan / Pengelolaan Tambang Aspal ?	<div>Tidak Ada</div> <div>Pemerintah</div> <div>BUMN</div> <div>BUMD</div> <div>Swasta</div> <div>Perorangan</div> <div>Lainnya</div>	[]
70	Terdapat Tambang Batu Bara	<div>Ada</div> <div>Tidak Ada</div>	[]
	a. Jumlah Tenaga Kerja Masyarakat Desa Setempat bekerja di Pertambangan Batu Bara?	_____ Orang	[][][][][][]
	b. Status Penguasaan / Pengelolaan Tambang Batu Bara?	<div>Tidak Ada</div> <div>Pemerintah</div>	[]

NO	PERTANYAAN KUESIONER ISU DESA DAN PERDESAAN 2025	JAWABAN		
		PILIHAN / ISIAN	ISIAN / CODING	
		BUMN		
		BUMD		
		Swasta		
		Perorangan		
		Lainnya		
74	Terdapat Tambang Tembaga	Ada	Tidak Ada	[]
	a. Jumlah Tenaga Kerja Masyarakat Desa Setempat bekerja di Pertambangan Tembaga	_____ Orang		[][][][][]
	b. Status Penguasaan/Pengelolaan Tambang Tembaga	Tidak Ada	[]	
		Pemerintah		
		BUMN		
		BUMD		
		Swasta		
		Perorangan		
		Lainnya		
75	Terdapat Tambang Belerang	Ada	Tidak Ada	[]
	a. Jumlah Tenaga Kerja Masyarakat Desa Setempat bekerja di Pertambangan Belerang	_____ Orang		[][][][][]
	b. Status Penguasaan/Pengelolaan Tambang Belerang	Tidak Ada	[]	
		Pemerintah		
		BUMN		
		BUMD		
		Swasta		
		Perorangan		
		Lainnya		
76	Terdapat Tambang Emas	Ada	Tidak Ada	[]
	a. Jumlah Tenaga Kerja Masyarakat Desa Setempat bekerja di Pertambangan Emas	_____ Orang		[][][][][]
	b. Penguasaan/Pengelolaan Tambang Emas	Tidak Ada	[]	
		Pemerintah		
		BUMN		

NO	PERTANYAAN KUESIONER ISU DESA DAN PERDESAAN 2025	JAWABAN		
		PILIHAN / ISIAN		ISIAN / CODING
		BUMD		
		Swasta		
		Perorangan		
		Lainnya		
80	Terdapat Tambang Tanah Liat	Ada	Tidak Ada	[]
	a. Jumlah Tenaga Kerja Masyarakat Desa Setempat bekerja di Pertambangan Tanah Liat	_____ Orang		[][][][][]
	b. Status Penguasaan/Pengelolaan Tambang Tanah Liat	Tidak Ada		[]
		Pemerintah		
		BUMN		
		BUMD		
		Swasta		
		Perorangan		
		Lainnya		
81	Terdapat Tambang Pasir	Ada	Tidak Ada	[]
	a. Jumlah Tenaga Kerja Masyarakat Desa Setempat bekerja di Pertambangan Pasir	_____ Orang		[][][][][]
	b. Status Penguasaan/Pengelolaan Tambang Pasir	Tidak Ada		[]
		Pemerintah		
		BUMN		
		BUMD		
		Swasta		
		Perorangan		
		Lainnya		
82	Terdapat Tambang Pasir Batu	Ada	Tidak Ada	[]
	a. Jumlah Tenaga Kerja Masyarakat Desa Setempat bekerja di Pertambangan Batu	_____ Orang		[][][][][]
	b. Status Penguasaan/Pengelolaan Tambang Pasir Batu	Tidak Ada		[]
		Pemerintah		
		BUMN		
		BUMD		
		Swasta		

NO	PERTANYAAN KUESIONER ISU DESA DAN PERDESAAN 2025	JAWABAN			
		PILIHAN / ISIAN		ISIAN / CODING	
		Perorangan			
		Lainnya			
83	Terdapat Tambang Batu Krikil	Ada	Tidak Ada	[]	
	a. Jumlah Tenaga Kerja Masyarakat Desa Setempat bekerja di Pertambangan Batu Krikil	_____ Orang		[] [] [] []	
	b. Status Penguasaan/Pengelolaan Tambang Krikil	Tidak Ada		[]	
		Pemerintah			
		BUMN			
		BUMD			
		Swasta			
		Perorangan			
		Lainnya			
84	Terdapat Tambang Batu Kali	Ada	Tidak Ada	[]	
	a. Jumlah Tenaga Kerja Masyarakat Desa Setempat bekerja di Pertambangan Batu Kali	_____ Orang		[] [] [] []	
	b. Status Penguasaan/Pengelolaan Tambang Batu Kali	Tidak Ada		[]	
		Pemerintah			
		BUMN			
		BUMD			
		Swasta			
		Perorangan			
		Lainnya			
85	Terdapat Tambang Tanah Uruk	Ada	Tidak Ada	[]	
	a. Jumlah Tenaga Kerja Masyarakat Desa Setempat bekerja di Pertambangan Tanah Uruk	_____ Orang		[] [] [] []	
	b. Status Penguasaan/Pengelolaan Tambang Tanah Uruk	Tidak Ada		[]	
		Pemerintah			
		BUMN			
		BUMD			
		Swasta			

NO	PERTANYAAN KUESIONER ISU DESA DAN PERDESAAN 2025	JAWABAN		
		PILIHAN / ISIAN	ISIAN / CODING	
	a. Status Penguasaan/Pengelolaan Perkebunan Kina	Tidak Ada	[]	
		Pemerintah		
		BUMN		
		BUMD		
		Pemerintah Desa		
		Kelompok Tani		
		Investor / Swasta		
		Perorangan		
		Lainnya		
	b. Jumlah Produksi Kina dalam 1 Tahun terakhir	____ Ton Per Tahun	[]	
	c. Tujuan Pasar Perdagangan Hasil Panen Perkebunan Kina	Domestik (Dalam Negeri)	Ekspor (Luar Negeri)	[]
	d. Wilayah Tujuan Domestik/ Ekspor Hasil Perkebunan Kina	[]		
93	Terdapat Perkebunan Tebu	Ada	Tidak Ada	[]
	a. Status Penguasaan/Pengelolaan Perkebunan Tebu	Tidak Ada	[]	
		Pemerintah		
		BUMN		
		BUMD		
		Pemerintah Desa		
		Kelompok Tani		
		Investor / Swasta		
		Perorangan		
		Lainnya		
	b. Jumlah Produksi Tebu dalam 1 Tahun terakhir	____ Ton Per Tahun	[]	
	c. Tujuan Pasar Perdagangan Hasil Panen Perkebunan Tebu	Domestik (Dalam Negeri)	Ekspor (Luar Negeri)	[]
	d. Wilayah Tujuan Domestik/ Ekspor Hasil Perkebunan Tebu	[]		
94	Terdapat Perkebunan Tembakau	Ada	Tidak Ada	[]
	a. Status Penguasaan/Pengelolaan Perkebunan Tembakau	Tidak Ada	[]	
		Pemerintah		

NO	PERTANYAAN KUESIONER ISU DESA DAN PERDESAAN 2025	JAWABAN		
		PILIHAN / ISIAN		ISIAN / CODING
		BUMN		
		BUMD		
		Pemerintah Desa		
		Kelompok Tani		
		Investor / Swasta		
		Perorangan		
		Lainnya		
	b. Jumlah Produksi Tembakau dalam 1 tahun terakhir	___ Ton Per Tahun		[]
	c. Tujuan Pasar Perdagangan Hasil Panen Perkebunan Tembakau	Domestik (Dalam Negeri)	Ekspor (Luar Negeri)	[]
	d. Wilayah Tujuan Domestik/ Ekspor Hasil Perkebunan Tembakau	[]		
95	Terdapat Perkebunan Lainnya (Sebutkan)	Ada	Tidak Ada	[]
	a. Jenis Perkebunan Lainnya, Sebutkan			
	b. Status Penguasaan/Pengelolaan Perkebunan Lainnya	Tidak Ada		[]
		Pemerintah		
		BUMN		
		BUMD		
		Pemerintah Desa		
		Kelompok Tani		
		Investor / Swasta		
		Perorangan		
		Lainnya		
	c. Jumlah Produksi lainnya dalam 1 Tahun Terakhir	___ Ton Per Tahun		[]
	d. Tujuan Pasar Perdagangan Hasil Panen Perkebunan Lainnya	Domestik (Dalam Negeri)	Ekspor (Luar Negeri)	[]
	e. Wilayah Tujuan Domestik/ Ekspor Hasil Perkebunan Lainnya	[]		
KAWASAN PESISIR PANTAI				
96	a. Berbatasan langsung dengan laut (Tepi Laut)	Ada	Tidak Ada	[]
	b. Jika YA, Berapa Panjang Garis Pantai	[] Km		[]

NO	PERTANYAAN KUESIONER ISU DESA DAN PERDESAAN 2025	JAWABAN		
		PILIHAN / ISIAN		ISIAN / CODING
97	a. Apakah desa memproduksi garam yang bersumber dari air laut	Ada	Tidak Ada	[]
	b. Bagaimana proses pembuatan garam laut di desa	Tidak Ada		[]
		Tradisional		
		Modern		
		Tradisional dan Modern		
	c. Total produksi garam dalam satu tahun di Desa	< 50 Ton		[]
		> 50 - 150 Ton		
		> 50 - 150 Ton		
		> 150 - 350 Ton		
		> 350 - 500 Ton		
> 500 – 1.000 Ton				
> 1.000 Ton				
98	a. Terdapat Pabrik Es di Desa	Ada	Tidak Ada	[]
	b. Tersedianya cool storage (Gudang Es) untuk penyimpanan hasil perikanan tangkap?	Ada	Tidak Ada	[]
99	Tersedianya pasar ikan atau tempat pelelangan ikan di Desa?	Ada	Tidak Ada	[]
100	Tersedianya tempat Tambatan perahu/pelabuhan/dermaga di Desa?	Ada	Tidak Ada	[]
101	Terdapat Keberadaan Hutan Mangrove	Ada	Tidak Ada	[]
DATA DEMOGRAFI				
JUMLAH PENDUDUK BERDASARKAN PEKERJAAN				
102	a. Petani Laki-Laki	[] [] [] [] Jiwa		[] [] [] []
	b. Petani Perempuan	[] [] [] [] Jiwa		[] [] [] []
103	a. Nelayan Laki-Laki	[] [] [] [] Jiwa		[] [] [] []
	b. Nelayan Perempuan	[] [] [] [] Jiwa		[] [] [] []
104	a. Buruh Tani/Buruh Nelayan Laki-Laki	[] [] [] [] Jiwa		[] [] [] []
	b. Buruh Tani/Buruh Nelayan Perempuan	[] [] [] [] Jiwa		[] [] [] []
105	a. Buruh Pabrik Laki-Laki	[] [] [] [] Jiwa		[] [] [] []
	b. Buruh Pabrik Perempuan	[] [] [] [] Jiwa		[] [] [] []

NO	PERTANYAAN KUESIONER ISU DESA DAN PERDESAAN 2025	JAWABAN	
		PILIHAN / ISIAN	ISIAN / CODING
106	a. PNS Laki-Laki	[] [] [] [] Jiwa	[] [] [] [] []
	b. PNS Perempuan	[] [] [] [] [] Jiwa	[] [] [] [] []
107	a. Pegawai Swasta Laki-Laki	[] [] [] [] [] Jiwa	[] [] [] [] []
	b. Pegawai Swasta Perempuan	[] [] [] [] [] Jiwa	[] [] [] [] []
108	a. Wiraswasta / pedagang Laki-Laki	[] [] [] [] [] Jiwa	[] [] [] [] []
	b. Wiraswasta / pedagang Perempuan	[] [] [] [] [] Jiwa	[] [] [] [] []
109	a. TNI Laki-Laki	[] [] [] [] [] Jiwa	[] [] [] [] []
	b. TNI Perempuan	[] [] [] [] [] Jiwa	[] [] [] [] []
110	a. POLRI Laki-Laki	[] [] [] [] [] Jiwa	[] [] [] [] []
	b. POLRI Perempuan	[] [] [] [] [] Jiwa	[] [] [] [] []
111	a. Dokter (Swasta/ Honorer) Laki-Laki	[] [] [] [] [] Jiwa	[] [] [] [] []
	b. Dokter (Swasta/ Honorer) Perempuan	[] [] [] [] [] Jiwa	[] [] [] [] []
112	Bidan (Swasta/ Honorer)	[] [] [] [] [] Jiwa	[] [] [] [] []
113	a. Perawat (Swasta/ Honorer) Laki-Laki	[] [] [] [] [] Jiwa	[] [] [] [] []
	b. Perawat (Swasta/ Honorer) Perempuan	[] [] [] [] [] Jiwa	[] [] [] [] []
114	a. Lainnya Laki-Laki	[] [] [] [] [] Jiwa	[] [] [] [] []
	b. Lainnya Perempuan	[] [] [] [] [] Jiwa	[] [] [] [] []
115	a. Jumlah warga penyandang kebutuhan khusus Laki-Laki	By Sistem [] [] [] [] [] Jiwa	[] [] [] [] []
	b. Jumlah warga penyandang kebutuhan khusus Perempuan	By Sistem [] [] [] [] [] Jiwa	[] [] [] [] []
PENDIDIKAN			
116	a. Jumlah tenaga pengajar di SD / MI	[] [] [] [] Orang	[] [] [] []
	b. Jumlah anak usia SD yang putus atau tidak sekolah di Desa	[] [] [] Anak	[] [] []
	c. Rata-rata lama Pendidikan Sekolah Dasar SD /MI di Desa	[] Tahun	[] []
	d. Apakah sekolah SD di desa memiliki fasilitas pendukung pembelajaran berbasis internet seperti Wi-Fi sekolah?	Ada	Tidak Ada
117	a. Jumlah tenaga pengajar di SMP/MTs	[] [] [] [] Orang	[] [] [] [] []
	b. Jumlah anak usia SMP yang putus atau tidak sekolah	[] [] [] Anak	[] [] [] []

NO	PERTANYAAN KUESIONER ISU DESA DAN PERDESAAN 2025	JAWABAN	
		PILIHAN / ISIAN	ISIAN / CODING
	c. Rata-rata lama Pendidikan SMP / MTs di Desa	[] Tahun	
	d. Jumlah perempuan umur 15 tahun ke atas yang lulus SMP	[][][] Orang	
	e. Apakah sekolah SMP di desa memiliki fasilitas pendukung pembelajaran berbasis internet seperti Wi-Fi sekolah?	Ada	Tidak Ada
118	a. Jumlah tenaga pengajar di SMU / MA/ SMK	[][][] Orang	
	b. Rata-rata lama Pendidikan SMU / MA/ SMK di Desa	[] Tahun	
	c. Apakah sekolah SMA di desa memiliki fasilitas pendukung pembelajaran berbasis internet seperti Wi-Fi sekolah?	Ada	Tidak Ada
119	Total Rata-rata Sekolah SD-SMP-SMU/Sederajat	By Sistem	
PENDIDIKAN KEBUTUHAN KHUSUS			
120	a. Jumlah Penyandang Kebutuhan Khusus Tunagrahita Usia <19 Tahun Masih Sekolah	[][] Orang	
	b. Jumlah Penyandang Kebutuhan Khusus Tunagrahita Usia <19 Tahun Tidak Sekolah	[][] Orang	
121	a. Jumlah Penyandang Kebutuhan Khusus Tunanetra Usia <19 Tahun Masih Sekolah	[][] Orang	
	b. Jumlah Penyandang Kebutuhan Khusus Tunanetra Usia <19 Tahun Tidak Sekolah	[][] Orang	
122	a. Jumlah Penyandang Kebutuhan Khusus Tunarungu Usia <19 Tahun Masih Sekolah	[][] Orang	
	b. Jumlah Penyandang Kebutuhan Khusus Tunarungu Usia <19 Tahun Tidak Sekolah	[][] Orang	
123	a. Jumlah Penyandang Kebutuhan Khusus Tunalaras Usia <19 Tahun Masih Sekolah	[][] Orang	
	b. Jumlah Penyandang Kebutuhan Khusus Tunalaras Usia <19 Tahun Tidak Sekolah	[][] Orang	
124	a. Jumlah Penyandang Kebutuhan Khusus Tunadaksa Usia <19 Tahun Masih Sekolah	[][] Orang	
	b. Jumlah Penyandang Kebutuhan Khusus Tunadaksa Usia <19 Tahun Tidak Sekolah	[][] Orang	
DATA TINGKAT PENDIDIKAN			
125	a. Tingkat pendidikan sebagian besar penduduk Desa	0. Tidak Sekolah	[]
		1. Tamat Sarjana/D1/D3/Sederajat	
		2. Tamat SMA/ Sederajat	
		3. Tamat SMP/ Sederajat	
		4. Tamat SD/ Sederajat	

NO	PERTANYAAN KUESIONER ISU DESA DAN PERDESAAN 2025	JAWABAN			
		PILIHAN / ISIAN		ISIAN / CODING	
		5. Tidak Tamat SD			
	b. Ketersediaan Pusat Kegiatan Belajar Masyarakat Kejar Paket A, B, dan C di Desa	Ada	Tidak Ada	[]	
	c. Terdapat Kegiatan Pemberantasan Buta Aksara	Ada	Tidak Ada	[]	
LAYANAN KESEHATAN					
126	warga desa mendapatkan layanan konsultasi kesehatan secara online?	Ada	Tidak Ada	[]	
127	Fungsi Pustu/Poskesdes/ Polindes	0. Tidak Berfungsi / Tidak Aktif		[]	
		1. Berfungsi / Aktif			
128	Ketersediaan rumah singgah / rumah tunggu untuk ibu hamil	Ada	Tidak Ada	[]	
129	a. Jumlah Posyandu di Desa	[] [] Unit		[] []	
	b. Jumlah posyandu yang melaksanakan kegiatan / pelayanan sebulan sekali	[] [] Unit		[] []	
	c. Jumlah posyandu yang melaksanakan kegiatan / pelayanan 2 bulan sekali atau lebih	[] [] Unit		[] []	
	d. Mayoritas warga Desa berpartisipasi aktif dalam kegiatan Posyandu	Ada	Tidak Ada	[]	
	e. Sumber Dana Pembiayaan Kegiatan Posyandu	Tidak Ada		[]	
		Iuran Bulanan Masyarakat			
		APBDess			
		Iuran Bulanan Masyarakat dan APBDes			
		Lainnya			
RUMAH SAKIT					
130	a. Ketersediaan sarana Rumah Sakit di Desa	Ada	Tidak Ada	[]	
	b. Jarak ke Rumah Sakit terdekat	_____ Meter		[] [] []	
	c. Waktu tempuh untuk menuju ke Rumah Sakit terdekat	_____ Menit		[] [] []	
RUMAH SAKIT BERSALIN					
131	a. Ketersediaan sarana Rumah Sakit Bersalin di Desa	Ada	Tidak Ada	[]	
	b. Jarak ke Rumah Sakit Bersalin terdekat	_____ Meter		[] [] []	
	c. Waktu tempuh untuk menuju ke Rumah Sakit Bersalin terdekat	_____ Menit		[] [] []	
PUSKESMAS RAWAT INAP					

NO	PERTANYAAN KUESIONER ISU DESA DAN PERDESAAN 2025	JAWABAN		
		PILIHAN / ISIAN		ISIAN / CODING
132	a. Ketersediaan sarana Puskesmas dengan rawat inap di Desa	Ada	Tidak Ada	[]
	b. Jarak ke Puskesmas dengan rawat inap terdekat	_____ Meter		[] [] []
	c. Waktu tempuh untuk menuju ke Puskesmas dengan rawat inap terdekat	_____ Menit		[] [] []
PUSKESMAS TANPA RAWAT INAP				
133	a. Ketersediaan sarana Puskesmas tanpa rawat inap di Desa	Ada	Tidak Ada	[]
	b. Jarak ke Puskesmas tanpa rawat inap terdekat	_____ Meter		[] [] []
	c. Waktu tempuh untuk menuju ke Puskesmas tanpa rawat inap terdekat	_____ Menit		[] [] []
PUSKESMAS PEMBANTU				
134	a. Ketersediaan sarana Puskesmas Pembantu di Desa	Ada	Tidak Ada	[]
	b. Jarak ke Puskesmas Pembantu terdekat	_____ Meter		[] [] []
	c. Waktu tempuh untuk menuju ke Puskesmas Pembantu terdekat	_____ Menit		[] [] []
RUMAH BERSALIN				
135	a. Ketersediaan Rumah Bersalin di Desa	Ada	Tidak Ada	[]
	b. Jarak ke Rumah Bersalin terdekat	_____ Meter		[] [] []
	c. Waktu tempuh untuk menuju ke Rumah Bersalin terdekat	_____ Menit		[] [] []
POLIKLINIK / BALAI PENGOBATAN				
136	a. Ketersediaan sarana Poliklinik / Balai Pengobatan di Desa	Ada	Tidak Ada	[]
	b. Jarak ke Poliklinik / Balai Pengobatan terdekat	_____ Meter		[] [] []
	c. Waktu tempuh untuk menuju ke Poliklinik / Balai Pengobatan terdekat	_____ Menit		[] [] []
TEMPAT PRAKTEK DOKTER				
137	a. Ketersediaan sarana Tempat Praktik Dokter di Desa	Ada	Tidak Ada	[]
	b. Jarak ke Tempat Praktik Dokter terdekat	_____ Meter		[] [] []
	c. Waktu tempuh untuk menuju ke Tempat Praktik Dokter terdekat	_____ Menit		[] [] []
APOTIK				
138	a. Ketersediaan sarana Apotik di Desa	Ada	Tidak Ada	[]
	b. Jarak ke Apotik terdekat	_____ Meter		[] [] []

NO	PERTANYAAN KUESIONER ISU DESA DAN PERDESAAN 2025	JAWABAN		
		PILIHAN / ISIAN	ISIAN / CODING	
	c. Waktu tempuh untuk menuju ke Apotik terdekat	_____ Menit	[][][]	
TENAGA KESEHATAN				
140	a. Jumlah dokter di Desa	[][] Orang	[][]	
	b. Jumlah bidan Desa (BDD) di Desa	[][] Orang	[][]	
	c. Bidan desa melakukan layanan Kesehatan dan terlibat dalam kegiatan perencanaan di desa	Tidak Aktif	[]	
		Kadang-Kadang		
		Aktif		
d. Jumlah tenaga kesehatan lainnya selain dokter dan bidan	[][] Orang	[][]		
141	Warga Desa memanfaatkan pelayanan BPJS/JKN/KIS	Tidak Ada	[]	
		Ya, Sebagian Kecil		
		Ya, Sebagian Besar		
JAMBAN				
142	a. Sebagian Besar Warga Desa BAB (Buang Air Besar)	Jamban Sendiri	[]	
		Jamban Bersama		
		Jamban Umum		
		Bukan Jamban		
	b. Jumlah Rumah Warga BAB Jamban Sendiri	_____ Rumah	[][][]	
c. Jumlah Rumah Warga BAB Jamban Bersama	_____ Rumah	[][][]		
d. Jumlah Rumah Warga BAB Jamban Umum	_____ Rumah	[][][]		
	e. Jumlah Rumah Warga BAB Bukan Jamban	_____ Rumah	[][][]	
SUMBER AIR				
143	a. Ketersediaan Sumber Air di Desa	1. Ya, Sepanjang Tahun	[]	
		2. Ya, Kecuali Saat Tertentu seperti kemarau / Kondisi Lainnya		
		3. Tidak Tersedia Sumber air		
	b. Sumber Air Berasal dari Mata Air	Ada	Tidak Ada	[]
	c. Sumber Air Berasal dari Danau	Ada	Tidak Ada	[]
	d. Sumber Air Berasal dari Sungai	Ada	Tidak Ada	[]
	e. Sumber Air Berasal dari Lainnya (Sebutkan)	[]		

NO	PERTANYAAN KUESIONER ISU DESA DAN PERDESAAN 2025	JAWABAN		
		PILIHAN / ISIAN		ISIAN / CODING
		> 15 Titik Akses		
164	a. Apakah desa melakukan sosialisasi terkait dengan pemanfaatan TIK atau internet sehat?	Ada	Tidak Ada	[]
	b. Apakah penduduk desa sudah mendapatkan sosialisasi pemanfaatan TIK atau internet sehat?	Sudah	Belum	[]
	c. Berapa kali penduduk desa sudah mendapatkan sosialisasi pemanfaatan TIK atau internet sehat dalam 1 tahun terakhir?	Sudah	Belum	[]
165	Apakah perangkat desa mendukung literasi digital di desa?	Ada	Tidak Ada	[]
166	Apakah ada komunitas atau kelompok belajar digital di desa?	Ada	Tidak Ada	[]
167	Berapa rata-rata pengeluaran penduduk desa dalam membeli pulsa/kuota untuk mengakses internet?	Tidak Ada		[]
		Gratis		
		< 25.000		
		25.000 - 50.000		
		> 50.000 - 100.000		
		> 100.000		
168	a. Apakah penduduk desa sudah mendapatkan layanan kependudukan berbasis online (misal: pengurusan KK atau KTP secara online)	Ada	Tidak Ada	[]
	b. Apakah penduduk desa sudah mendapatkan sosialisasi layanan kependudukan berbasis online (misal: pengurusan KK atau KTP secara online)	Ada	Tidak Ada	[]
	c. Apakah penduduk desa sudah mendapatkan layanan kesehatan berbasis online (misal: Aplikasi Mobile BPJS/ BPJS Kesehatan Online)	Ada	Tidak Ada	[]
	d. Apakah penduduk desa sudah mendapatkan sosialisasi layanan kesehatan berbasis online (misal: Aplikasi Mobile BPJS/ BPJS Kesehatan Online)	Ada	Tidak Ada	[]
	e. Apakah penduduk desa sudah mendapatkan layanan pendidikan berbasis online (misal: Pendaftaran Peserta Didik Baru secara online)	Ada	Tidak Ada	[]
	f. Apakah penduduk desa sudah mendapatkan sosialisasi layanan pendidikan berbasis online (misal: Pendaftaran Peserta Didik Baru secara online)	Ada	Tidak Ada	[]
	g. Apakah warga desa sudah mendapatkan layanan perijinan berbasis online (misal: Pengurusan SKCK atau SIM secara online)	Ada	Tidak Ada	[]
	h. Apakah penduduk desa sudah mendapatkan sosialisasi layanan perijinan berbasis online (misal: Pengurusan SKCK atau SIM secara online)	Ada	Tidak Ada	[]

NO	PERTANYAAN KUESIONER ISU DESA DAN PERDESAAN 2025	JAWABAN		
		PILIHAN / ISIAN	ISIAN / CODING	
		Sedang		
		Rusak		
176	a. Jumlah KK yang memiliki rumah non permanen	_____ KK	[][][]	
	b. Kondisi rumah non permanen	Tidak Ada	[]	
		Baik		
		Sedang		
		Rusak		
177	Jumlah Rumah yang dijadikan Homestay di Desa	_____ Rumah	[][][]	
SOSIAL				
178	a. Warga Desa terdiri dari beberapa suku / etnis	_____ Jlh Suku	[][]	
	b. Jumlah Bahasa yang digunakan Warga Desa untuk Komunikasi Sehari-hari di Desa	_____ Jlh Bahasa	[][]	
179	a. Warga yang menganut agama Islam	Ada	Tidak Ada	[]
	b. Warga yang menganut agama Kristen Protestan	Ada	Tidak Ada	[]
	c. Warga yang menganut agama Katolik	Ada	Tidak Ada	[]
	d. Warga yang menganut agama Buddha	Ada	Tidak Ada	[]
	e. Warga yang menganut agama Hindu	Ada	Tidak Ada	[]
	f. Warga yang menganut agama Kong Hu Cu	Ada	Tidak Ada	[]
	g. Warga yang menganut agama lain	Ada	Tidak Ada	[]
	h. Sebutkan Jika ada Warga yang menganut agama lain	Ada	Tidak Ada	[]
180	a. Terdapat Masjid di Desa	Ada	Tidak Ada	[]
	b. Terdapat Gereja Kristen di Desa	Ada	Tidak Ada	[]
	c. Terdapat Gereja Katolik di Desa	Ada	Tidak Ada	[]
	d. Terdapat Wihara di Desa	Ada	Tidak Ada	[]
	e. Terdapat Pura di Desa	Ada	Tidak Ada	[]
	f. Terdapat Litang / Kelenteng	Ada	Tidak Ada	[]
	g. Agama / kepercayaan mayoritas yang dianut warga Desa	Islam	[]	
		Kristen		
		Katolik		
Budha				

NO	PERTANYAAN KUESIONER ISU DESA DAN PERDESAAN 2025	JAWABAN		
		PILIHAN / ISIAN		ISIAN / CODING
		Hindu		
		Konghucu		
		Lainnya		
181	Apakah pemerintah Desa mengalokasikan anggaran untuk penerapan aturan atau keberlanjutan peraturan dan kegiatan keagamaan	Ada	Tidak Ada	[]
182	a. Terdapat kelompok seni adat dan budaya di Desa	Ada	Tidak Ada	[]
	b. Frekuensi kegiatan seni adat dan budaya diselenggarakan dalam setahun terakhir	_____ Kali/Thn		[][]
	c. Jumlah kelompok seni adat dan budaya di Desa	_____ Kelompok		[][]
183	a. Mayoritas warga di Desa menghadiri perayaan adat budaya tertentu untuk acara kelahiran	Ada	Tidak Ada	[]
	b. Mayoritas warga di Desa menghadiri perayaan adat budaya tertentu untuk acara kematian	Ada	Tidak Ada	[]
	c. Mayoritas warga di Desa menghadiri perayaan adat budaya tertentu untuk acara perkawinan	Ada	Tidak Ada	[]
	d. Mayoritas warga di Desa menghadiri perayaan adat budaya tertentu untuk acara / hari besar lainnya	Ada	Tidak Ada	[]
	e. Sebutkan Mayoritas warga di Desa menghadiri perayaan adat budaya tertentu untuk acara / hari besar lainnya	[]		
184	Apakah pemerintah Desa mengalokasikan anggaran untuk penerapan aturan atau kegiatan budaya	Ada	Tidak Ada	[]
KEMAMAN WARGA				
185	a. Apakah pemerintah Desa memiliki peraturan terkait perlindungan keamanan?	Ada	Tidak Ada	[]
	b. Apakah peraturan dan kegiatan perlindungan keamanan tersebut bermanfaat?	Ada	Tidak Ada	[]
	c. Apakah pemerintah Desa mengalokasikan anggaran untuk keberlanjutan penerapan aturan dan pelaksanaan kegiatan perlindungan keamanan tersebut?	Ada	Tidak Ada	[]
	d. Apakah pemerintah Desa bekerjasama dengan pihak lain dalam pengembangan/peningkatan perlindungan keamanan tersebut?	_____ Kasus		[][]
186	a. Jumlah kejadian Konflik antarkelompok masyarakat	_____ Kasus		[][]
	b. Jumlah kejadian Konflik kelompok masyarakat antar Desa	_____ Kasus		[][]
	c. Jumlah kejadian Konflik antara kelompok masyarakat dengan aparat keamanan	_____ Kasus		[][]
	d. Jumlah kejadian Konflik antara kelompok masyarakat dengan aparat pemerintah	_____ Kasus		[][]

NO	PERTANYAAN KUESIONER ISU DESA DAN PERDESAAN 2025	JAWABAN		
		PILIHAN / ISIAN		ISIAN / CODING
		Perdagangan Orang		
190	Terdapat kegiatan pembangunan dan pemeliharaan pos keamanan lingkungan (Poskamling) oleh warga	Ada	Tidak Ada	[]
	Inisiatif dan partisipasi warga dalam pengaktifan sistem keamanan lingkungan (Siskamling)	Ada	Tidak Ada	[]
TAMAN BACA / PERPUSTAKAAN				
191	a. Pemanfaatan fasilitas perpustakaan Desa / taman bacaan masyarakat	Ada	Tidak Ada	[]
	b. Tingkat kunjungan/memanfaatkan ke perpustakaan di desa	Tidak Ada		[]
		1. < 10 Orang / hari		
		3. 11 – 15 orang/hari		
		5. Lebih dari 15 orang/hari		
	c. Apakah desa memiliki fasilitas publik untuk pembelajaran digital? (seperti ruang belajar, komputer)	Ada	Tidak Ada	[]
	d. Apakah ada komunitas atau kelompok belajar digital di desa?	Ada	Tidak Ada	[]
e. Ketersediaan ruang publik terbuka bagi warga tanpa perlu membayar	Ada	Tidak Ada	[]	
KESEJAHTERAAN SOSIAL				
191	a. Jumlah Penyandang Kebutuhan Khusus Tunagrahita Laki-laki	_____ Orang		[][]
	b. Jumlah Penyandang Kebutuhan Khusus Tunagrahita Perempuan	_____ Orang		[][]
	c. Jumlah Penyandang Kebutuhan Khusus Tunanetra Laki-Laki	_____ Orang		[][]
	d. Jumlah Penyandang Kebutuhan Khusus Tunanetra Perempuan	_____ Orang		[][]
	e. Jumlah Penyandang Kebutuhan Khusus Tunarungu Laki-Laki	_____ Orang		[][]
	f. Jumlah Penyandang Kebutuhan Khusus Tunarungu Perempuan	_____ Orang		[][]
	g. Jumlah Penyandang Kebutuhan Khusus Tunalaras Laki-laki	_____ Orang		[][]
	h. Jumlah Penyandang Kebutuhan Khusus Tunalaras Perempuan	_____ Orang		[][]
	i. Jumlah Penyandang Kebutuhan Khusus Tunadaksa Laki-laki	_____ Orang		[][]
	j. Jumlah Penyandang Kebutuhan Khusus Tunadaksa Perempuan	_____ Orang		[][]

NO	PERTANYAAN KUESIONER ISU DESA DAN PERDESAAN 2025	JAWABAN		
		PILIHAN / ISIAN		ISIAN / CODING
193	a. Jumlah Penyandang Disabilitas bawaan lahir	_____ Orang		[][]
	b. Jumlah Penyandang Disabilitas akibat Kecelakaan	_____ Orang		[][]
194	a. Apakah pemerintah Desa memiliki aturan atau kegiatan layanan khusus penyandang difabel?	Ada	Tidak Ada	[]
	b. Apakah aturan atau kegiatan layanan khusus penyandang difabel tersebut bermanfaat?	Ada	Tidak Ada	[]
	c. Apakah pemerintah Desa mengalokasikan anggaran untuk keberlanjutan layanan khusus penyandang difabel tersebut?	Ada	Tidak Ada	[]
195	a. Terdapat Penyandang Masalah Kesejahteraan Sosial (PMKS) Anak Jalanan	Ada	Tidak Ada	[]
	b. Terdapat Penyandang Masalah Kesejahteraan Sosial (PMKS) Anak Terlantar	Ada	Tidak Ada	[]
	c. Terdapat Penyandang Masalah Kesejahteraan sosial (PMKS) Korban Kekerasan	Ada	Tidak Ada	[]
	d. Terdapat Penyandang Masalah Kesejahteraan Sosial (PMKS) Lanjut Usia Terlantar	Ada	Tidak Ada	[]
	e. Terdapat Penyandang Masalah Kesejahteraan Sosial (PMKS) Korban Penyalahgunaan NAPZA	Ada	Tidak Ada	[]
	f. Terdapat Penyandang Masalah Kesejahteraan Sosial (PMKS) Pekerja Migran Terlantar	Ada	Tidak Ada	[]
	g. Terdapat Penyandang Masalah Kesejahteraan Sosial (PMKS) Gelandangan / Pengemis	Ada	Tidak Ada	[]
196	Terdapat Penyandang Masalah Kesejahteraan Sosial (PMKS) PSK	_____ Kasus		[][]
EKONOMI				
197	Sumber penghasilan utama penduduk Desa	1. Pertanian (termasuk Perkebunan, Peternakan, Perikanan)		[]
		2. Industri		
		3. Perdagangan, Transportasi dan Jasa		
		4. Pariwisata		
		5. Lainnya		
PRODUK UNGGULAN TANAMAN PANGAN				
198	a. Terdapat Produk Unggulan Tanaman Pangan Padi	Ada	Tidak Ada	[]
	b. Total Produksi Panen dalam 1 Tahun Terakhir	_____ Ton / Tahun		[][]
199	a. Terdapat Produk Unggulan Tanaman Pangan Jagung	Ada	Tidak Ada	[]
	b. Total Produksi Panen dalam 1 Tahun Terakhir	_____ Ton / Tahun		[][]

NO	PERTANYAAN KUESIONER ISU DESA DAN PERDESAAN 2025	JAWABAN		
		PILIHAN / ISIAN		ISIAN / CODING
200	a. Terdapat Produk Unggulan Tanaman Pangan Kedelai	Ada	Tidak Ada	[]
	b. Total Produksi Panen dalam 1 Tahun Terakhir	_____ Ton / Tahun		[] []
201	a. Terdapat Produk Unggulan Tanaman Pangan Kacang Tanah	Ada	Tidak Ada	[]
	b. Total Produksi Panen dalam 1 Tahun Terakhir	_____ Ton / Tahun		[] []
202	a. Terdapat Produk Unggulan Tanaman Pangan Kacang Hijau	Ada	Tidak Ada	[]
	b. Total Produksi Panen dalam 1 Tahun Terakhir	_____ Ton / Tahun		[] []
203	a. Terdapat Produk Unggulan Tanaman Pangan Ubi Jalar	Ada	Tidak Ada	[]
	b. Total Produksi Panen dalam 1 Tahun Terakhir	_____ Ton / Tahun		[] []
204	a. Terdapat Produk Unggulan Tanaman Pangan Ubi Kayu	Ada	Tidak Ada	[]
	b. Total Produksi Panen dalam 1 Tahun Terakhir	_____ Ton / Tahun		[] []
205	a. Terdapat Produk Unggulan Tanaman Pangan Melinjo	Ada	Tidak Ada	[]
	b. Total Produksi Panen dalam 1 Tahun Terakhir	_____ Ton / Tahun		[] []
206	a. Terdapat Produk Unggulan Tanaman Pangan Pete	Ada	Tidak Ada	[]
	b. Total Produksi Panen dalam 1 Tahun Terakhir	_____ Ton / Tahun		[] []
207	a. Terdapat Produk Unggulan Tanaman Pangan Jengkol	Ada	Tidak Ada	[]
	b. Total Produksi Panen dalam 1 Tahun Terakhir	_____ Ton / Tahun		[] []
208	a. Terdapat Produk Unggulan Tanaman Pangan Talas	Ada	Tidak Ada	[]
	b. Total Produksi Panen dalam 1 Tahun Terakhir	_____ Ton / Tahun		[] []
209	a. Terdapat Produk Unggulan Tanaman Pangan Merica	Ada	Tidak Ada	[]
	b. Total Produksi Panen dalam 1 Tahun Terakhir	_____ Ton / Tahun		[] []
210	a. Terdapat Produk Unggulan Tanaman Pangan Kentang	Ada	Tidak Ada	[]
	b. Total Produksi Panen dalam 1 Tahun Terakhir	_____ Ton / Tahun		[] []
211	a. Terdapat Produk Unggulan Tanaman Pangan Wortel	Ada	Tidak Ada	[]
	b. Total Produksi Panen dalam 1 Tahun Terakhir	_____ Ton / Tahun		[] []
212	a. Terdapat Produk Unggulan Tanaman Pangan Sorgum	Ada	Tidak Ada	[]
	b. Total Produksi Panen dalam 1 Tahun Terakhir	_____ Ton / Tahun		[] []

NO	PERTANYAAN KUESIONER ISU DESA DAN PERDESAAN 2025	JAWABAN		
		PILIHAN / ISIAN	ISIAN / CODING	
	b. Total Produksi dalam 1 Tahun Terakhir	_____ Ton / Tahun	[][]	
226	a. Terdapat Produk Unggulan Buah Mangga Gedonggincu	Ada	Tidak Ada	[]
	b. Total Produksi dalam 1 Tahun Terakhir	_____ Ton / Tahun	[][]	
227	a. Terdapat Produk Unggulan Buah Mangga Malibu	Ada	Tidak Ada	[]
	b. Total Produksi dalam 1 Tahun Terakhir	_____ Ton / Tahun	[][]	
228	a. Terdapat Produk Unggulan Buah Mangga Apel	Ada	Tidak Ada	[]
	b. Total Produksi dalam 1 Tahun Terakhir	_____ Ton / Tahun	[][]	
229	a. Terdapat Produk Unggulan Buah Mangga Lokal	Ada	Tidak Ada	[]
	b. Nama Buah Mangga Lokal (Sebutkan)	[]		
	c. Total Produksi dalam 1 Tahun Terakhir	_____ Ton / Tahun	[][]	
230	a. Terdapat Produk Unggulan Buah Melon	Ada	Tidak Ada	[]
	b. Total Produksi dalam 1 Tahun Terakhir	_____ Ton / Tahun	[][]	
231	a. Terdapat Produk Unggulan Buah Stroberi	Ada	Tidak Ada	[]
	b. Total Produksi dalam 1 Tahun Terakhir	_____ Ton / Tahun	[][]	
232	a. Terdapat Produk Unggulan Buah Rambutan	Ada	Tidak Ada	[]
	b. Total Produksi dalam 1 Tahun Terakhir	_____ Ton / Tahun	[][]	
233	a. Terdapat Produk Unggulan Buah Pepaya	Ada	Tidak Ada	[]
	b. Total Produksi dalam 1 Tahun Terakhir	_____ Ton / Tahun	[][]	
234	a. Terdapat Produk Unggulan Buah Jambu	Ada	Tidak Ada	[]
	b. Total Produksi dalam 1 Tahun Terakhir	_____ Ton / Tahun	[][]	
235	a. Terdapat Produk Unggulan Buah Pisang	Ada	Tidak Ada	[]
	b. Total Produksi dalam 1 Tahun Terakhir	_____ Ton / Tahun	[][]	
236	a. Terdapat Produk Unggulan Buah Nanas	Ada	Tidak Ada	[]
	b. Total Produksi dalam 1 Tahun Terakhir	_____ Ton / Tahun	[][]	
237	a. Terdapat Produk Unggulan Buah Apel	Ada	Tidak Ada	[]
	b. Total Produksi dalam 1 Tahun Terakhir	_____ Ton / Tahun	[][]	
238	a. Terdapat Produk Unggulan Buah Anggur	Ada	Tidak Ada	[]
	b. Total Produksi dalam 1 Tahun Terakhir	_____ Ton / Tahun	[][]	
239	a. Terdapat Produk Unggulan Buah Alpukat	Ada	Tidak Ada	[]
	b. Total Produksi dalam 1 Tahun Terakhir	_____ Ton / Tahun	[][]	

NO	PERTANYAAN KUESIONER ISU DESA DAN PERDESAAN 2025	JAWABAN		
		PILIHAN / ISIAN		ISIAN / CODING
268	a. Terdapat Produk Unggulan Tanaman Sayur Kacang Panjang	Ada	Tidak Ada	[]
	b. Total Produksi dalam 1 Tahun Terakhir	_____ Ton / Tahun		[][]
269	a. Terdapat Produk Unggulan Tanaman Sayur Terong	Ada	Tidak Ada	[]
	b. Total Produksi dalam 1 Tahun Terakhir	_____ Ton / Tahun		[][]
270	a. Terdapat Produk Unggulan Tanaman Sayur Rebung	Ada	Tidak Ada	[]
	b. Total Produksi dalam 1 Tahun Terakhir	_____ Ton / Tahun		[][]
271	a. Terdapat Produk Unggulan Tanaman Sayur Lainnya	Ada	Tidak Ada	[]
	b. Produk Unggulan Tanaman Sayur Lainnya (Sebutkan)	[

NO	PERTANYAAN KUESIONER ISU DESA DAN PERDESAAN 2025	JAWABAN	
		PILIHAN / ISIAN	ISIAN / CODING
	c. Total Produksi dalam 1 Tahun Terakhir	_____ Ton / Tahun	[][]
293	Sumber pangan yang paling sering dikonsumsi masyarakat Desa	Beras	[]
		Jagung	
		Sagu	
		Singkong dan Umbi-Umbian	
		Pisang	
SARANA DAN PRASARANA EKONOMI DI DESA			
294	a. Mayoritas Peralatan Teknologi Tepat Guna pertanian yang digunakan di Desa	1. Traktor	[]
		2. Penggiling Beras	
		3. Perontok Padi	
		4. Alat Tanam Benih Padi	
		5. Alat Panen Padi	
		6. Alat Tanam Jagung	
		7. Alat Tanam Lain	
		8. Alat Pengolah Tanah Lain	
		9. Masih Manual	
		10. Alat Tani Modern Lain	
		11. Alat Tani Tradisional Lain	
		12. Bukan Besa Pertanian	
	b. Jumlah peralatan Teknologi Tepat Guna pertanian di Desa	_____ Unit	[][]
295	a. Mayoritas Peralatan Teknologi Tepat Guna peternakan yang digunakan di Desa	1. Kandang Ternak	[]
		2. Rumah Potong Hewan	
		3. Pasar Hewan	
		4. Alat Penetas	
		5. Alat Pemerah	
		6. Alat Pemotong/ Pencabut Bulu	
		7. Alat Cacah	
		8. Alat Mixer	
		9. Manual	
		10. Alat Ternak Modern Lain	

NO	PERTANYAAN KUESIONER ISU DESA DAN PERDESAAN 2025	JAWABAN			
		PILIHAN / ISIAN	ISIAN / CODING		
	g. Persentase Bagi Hasil yang diterima desa per tahun	__ . __ %	[][]		
	h. Penggunaan Bagi Hasil	0. Tidak Ada	[]		
		1. Pemberdayaan Masyarakat			
		2. Pembangunan			
		3. Pemerintahan			
		4. Budaya / Agama			
		5. Olahraga			
		6. Lainnya			
	i. Penggunaan Bagi Hasil Lainnya Sebutkan	[]			
KERJASAMA DESA ANTAR DESA DILUAR KECAMATAN					
299	a. Desa Melakukan Kerjasama Antar Desa di luar Kecamatan	Ada	Tidak Ada	[]	
	b. Status Keaktifan BKAD *)	Aktif	Tidak Aktif	[]	
	c. Nama BKAD	[]			
	d. Dasar Pembentukan BKAD (Permakades)	[]			
	e. Nomor Peraturan Pembentukan	[]			
	f. Unit Usaha yang Dilakukan	[]			
	g. Persentase Bagi Hasil yang diterima desa per tahun	__ . __ %	[][]		
	h. Penggunaan Bagi Hasil	0. Tidak Ada	[]		
		1. Pemberdayaan Masyarakat			
		2. Pembangunan			
		3. Pemerintahan			
		4. Budaya / Agama			
		5. Olahraga			
		6. Lainnya			
	i. Penggunaan Bagi Hasil Lainnya Sebutkan	[]			
KERJASAMA DESA / BUMDES DENGAN PIHAK KETIGA					
300	a. Terdapat Kerjasama Desa/ BUMDes dengan Pihak Ketiga	Ada	Tidak Ada	[]	
	b. Desa/ Bumdes Kerjasama dengan Pihak Swasta	Ada	Tidak Ada	[]	
	c. Desa/ Bumdes Kerjasama dengan Pihak Organisasi (LSM)	Ada	Tidak Ada	[]	

NO	PERTANYAAN KUESIONER ISU DESA DAN PERDESAAN 2025	JAWABAN	
		PILIHAN / ISIAN	ISIAN / CODING
		2. Pembangunan	
		3. Pemerintahan	
		4. Budaya / Agama	
		5. Olahraga	
		6. Lainnya	
	i. Penggunaan Bagi Hasil Lainnya Sebutkan	[]	
	j. Jenis Program Kerja Yang Dilaksanakan	0. Tidak Ada	
		1. Bantuan Sosial	
		2. Forum Silaturahmi Kelompok SPP	
		3. Peningkatan Kapasitas Pengurusan BKAD	
		4. BUMDesma	
		5. Studi Banding	
		6. Lainnya	
	k. Jenis Program Kerja Yang Dilaksanakan Lainnya (Sebutkan)	[]	
PENDUKUNG EKONOMI			
307	a. Jumlah pusat kursus atau pusat pelatihan keterampilan khusus di Desa	_____ Unit	[][]
	b. Jarak tempuh menuju pusat kursus atau pusat pelatihan keterampilan khusus terdekat	_____ Meter	[][]
308	a. Jumlah pasar dengan bangunan permanen	1, 2, 3, 4, 5	[]
	b. Jumlah Pedagang di pasar dengan bangunan permanen	< 50 Pedagang	[]
		50 - 100 Pedagang	
		100 - 200 Pedagang	
		> 200 Pedagang	
309	a. Jumlah pasar dengan bangunan semi permanen	1, 2, 3, 4, 5	[]
	b. Jumlah Pedagang di pasar dengan bangunan semi permanen	< 50 Pedagang	[]
		50 - 100 Pedagang	
		100 - 200 Pedagang	
		> 200 Pedagang	
310	a. Jumlah pasar tanpa bangunan di Desa	1, 2, 3, 4, 5	[]

NO	PERTANYAAN KUESIONER ISU DESA DAN PERDESAAN 2025	JAWABAN		
		PILIHAN / ISIAN		ISIAN / CODING
	d. Wilayah Tujuan Pasar Ekspor Perdagangan Perikanan Darat Unggulan Pertama	[]		
330	a. Komoditas Perikanan Darat Unggulan Kedua Masuk Pasar Modern (Ekspor)	Ada	Tidak Ada	[]
	b. Jenis Produk Perikanan Darat (Sebutkan)	[]		
	c. Total Perikanan Darat Unggulan Kedua yang dipasarkan ke Pasar Modern dalam 1 Tahun Terakhir	___ Ton Per Tahun		[]
	d. Wilayah Tujuan Pasar Ekspor Perdagangan Perikanan Darat Unggulan Kedua	[]		
PASAR EKSPOR PRODUK TELUR				
331	a. Komoditas Produk Telur Unggulan Pertama Masuk Pasar Modern (Ekspor)	Ada	Tidak Ada	[]
	b. Jenis Produk Telur Unggulan Pertama (Sebutkan)	[]		
	c. Total Produk Telur Unggulan Pertama yang dipasarkan ke Pasar Modern dalam 1 Tahun Terakhir	___ Ton Per Tahun		[]
	d. Wilayah Tujuan Pasar Ekspor Perdagangan Produk Telur Unggulan Pertama	[]		
332	a. Komoditas Produk Telur Unggulan Kedua Masuk Pasar Modern (Ekspor)	Ada	Tidak Ada	[]
	b. Jenis Produk Telur Unggulan Kedua (Sebutkan)	[]		
	c. Total Produk Telur Unggulan Kedua yang dipasarkan ke Pasar Modern dalam 1 Tahun Terakhir	___ Ton Per Tahun		[]
	d. Wilayah Tujuan Pasar Ekspor Perdagangan Produk Telur Unggulan Kedua	[]		
PASAR EKSPOR PRODUK SUSU				
333	a. Komoditas Produk Susu Unggulan Pertama Masuk Pasar Modern (Ekspor)	Ada	Tidak Ada	[]
	b. Jenis Produk Susu Unggulan Pertama (Sebutkan)	[]		
	c. Total Produk Susu Unggulan Pertama yang dipasarkan ke Pasar Modern dalam 1 Tahun Terakhir	___ Ton Per Tahun		[]
	d. Wilayah Tujuan Pasar Ekspor Perdagangan Produk Susu Unggulan Pertama	[]		
334	a. Komoditas Produk Susu Unggulan Kedua Masuk Pasar Modern (Ekspor)	Ada	Tidak Ada	[]
	b. Jenis Produk Susu Unggulan Kedua (Sebutkan)	[]		
	c. Total Produk Susu Unggulan Kedua yang dipasarkan ke Pasar Modern dalam 1 Tahun Terakhir	___ Ton Per Tahun		[]

NO	PERTANYAAN KUESIONER ISU DESA DAN PERDESAAN 2025	JAWABAN	
		PILIHAN / ISIAN	ISIAN / CODING
	b. Tahun Pendirian Bumdesa	[][][][]	[][][][]
	c. Total Tenaga Kerja Bumdesa	___ Orang	[][]
	d. Nama Ketua Pelaksana Bidang Unit Usaha	[]	
	e. Nama_Ketua_Bumdesa	[]	
	f. Nama Sekretaris	[]	
	g. Nama Bendahara	[]	
	h. Jumlah Anggota Bumdesa	___ Orang	[][]
	i. SK Pengelola Bumdesa	[]	
	j. Alamat Email Bumdesa	[]	
358	a. Lampiran Daftar Pengurus BUMDESA	By Sistem	[]
	b. Lampiran Daftar Pengurus BUMDESA Bersama	By Sistem	[]
359	Ketersediaan program Makan Bergizi Gratis (MBG) di Desa	Tidak Ada	[]
		Ada, Dikelola oleh Bumdes/ Bumdesma	
		Ada, Dikelola oleh Mitra lainnya	
INDUSTRI KECIL DAN MENENGAH			
360	a. Jumlah industri mikro dan kecil komoditas industri rumah tangga	___ Unit	[]
	b. Jumlah industri mikro dan kecil komoditas pariwisata	___ Unit	[]
	c. Jumlah industri mikro dan kecil komoditas perikanan	___ Unit	[]
	d. Jumlah industri mikro dan kecil komoditas pertanian	___ Unit	[]
	e. Jumlah industri mikro dan kecil komoditas peternakan	___ Unit	[]
	f. Jumlah industri mikro dan kecil Lainnya di Desa	___ Unit	[]
	g. Total industri mikro dan kecil di Desa	By Sistem	[]
	h. Total industri menengah di Desa	___ Unit	[]
361	Jumlah Pelaku usaha yang melakukan perdagangan melalui sistem pembayaran elektronik (Qris, Dompot Digital, mesin EDC, Mbanking, dll)	Tidak Ada	[]
		< 25 %	
		25 – 50%	
		5 % - 75%	
		> 75%	

NO	PERTANYAAN KUESIONER ISU DESA DAN PERDESAAN 2025	JAWABAN		
		PILIHAN / ISIAN		ISIAN / CODING
	f. Frekuensi Kejadian Bencana Angin Puyuh / Puting Beliung / Topan	_____ Kali Per Tahun		[] [] Kali Per Tahun
	g. Frekuensi Kejadian Bencana Gunung Meletus	_____ Kali Per Tahun		[] [] Kali Per Tahun
	h. Frekuensi Kejadian Bencana Kebakaran Hutan	_____ Kali Per Tahun		[] [] Kali Per Tahun
	i. Kejadian Bencana Lainnya dalam Setahun Terakhir	_____ Kali Per Tahun		[] [] Kali Per Tahun
	j. Kejadian Bencana Lainnya dalam Setahun Terakhir	Ada	Tidak Ada	[]
	k. Frekuensi Kejadian Bencana Lainnya	_____ Kali Per Tahun		[] [] Kali Per Tahun
	l. Sebutkan Kejadian Bencana Lainnya di Desa	[]		
366	Kejadian Bencana Alam yang sering terjadi dalam 1 tahun terakhir	[]		
PENYEBARLUASAN PERINGATAN BAHAYA				
367	a. Terdapat Fasilitas Mitigasi Bencana Alam di Desa Berupa Sistem Peringatan Dini Khusus Tsunami	Ada	Tidak Ada	[]
	b. Apakah penyebaran peringatan bahaya tersebut dapat menjangkau semua masyarakat tanpa kecuali? Termasuk difable dan kelompok rentan lainnya?	Ada	Tidak Ada	[]
	c. Apakah pemerintah Desa mengalokasikan anggaran untuk keberlanjutan penyebaran peringatan bahaya tersebut?	Ada	Tidak Ada	[]
	d. Apakah pemerintah Desa bekerjasama dengan pihak lain untuk pengembangan/peningkatan penyebaran peringatan bahaya tersebut?	Ada	Tidak Ada	[]
368	a. Apakah pemerintah Desa memperoleh/ mendapatkan/ menerima peringatan bahaya sebelum terjadi bencana?	Ada	Tidak Ada	[]
	b. Apakah peringatan bahaya tersebut bermanfaat?	Ada	Tidak Ada	[]
	c. Apakah pemerintah Desa mengalokasikan anggaran untuk keberlanjutan penerimaan peringatan bahaya tersebut?	Ada	Tidak Ada	[]
	d. Apakah pemerintah Desa bekerjasama dengan pihak lain untuk pengembangan/peningkatan peringatan bahaya tersebut?	Ada	Tidak Ada	[]
RENCANA EVAKUASI				
367	a. Apakah pemerintah Desa memiliki rencana evakuasi jika terjadi bencana?	Ada	Tidak Ada	[]
	b. Apakah rencana evakuasi tersebut bermanfaat/berfungsi untuk penyelamatan diri saat bencana?	Ada	Tidak Ada	[]
	c. Apakah pemerintah Desa mengalokasikan anggaran untuk keberfungsian rencana evakuasi tersebut?	Ada	Tidak Ada	[]

NO	PERTANYAAN KUESIONER ISU DESA DAN PERDESAAN 2025	JAWABAN		
		PILIHAN / ISIAN		ISIAN / CODING
	d. Apakah pemerintah Desa bekerjasama dengan pihak lain dalam pengembangan/peningkatan rencana evakuasi tersebut?	Ada	Tidak Ada	[]
JALUR EVAKUASI				
368	a. Terdapat Fasilitas Mitigasi Bencana Alam di Desa Berupa Jalur Evakuasi	Ada	Tidak Ada	[]
	b. Apakah jalur evakuasi tersebut bermanfaat ?	Ada	Tidak Ada	[]
	c. Apakah pemerintah Desa mengalokasikan anggaran untuk pemeliharaan jalur evakuasi tersebut?	Ada	Tidak Ada	[]
	d. Apakah pemerintah Desa bekerjasama pihak lain untuk pengembangan/ peningkatan jalur evakuasi tersebut?	Ada	Tidak Ada	[]
TEMPAT PENGUNGSIAN				
369	a. Apakah di Desa tersedia tempat pengungsian bencana?	Ada	Tidak Ada	[]
	b. Apakah tempat pengungsian tersebut bermanfaat untuk menyelamatkan diri dari bencana?	Ada	Tidak Ada	[]
	c. Apakah pemerintah Desa mengalokasikan anggaran untuk keberlanjutan fungsi tempat pengungsian tersebut?	Ada	Tidak Ada	[]
	d. Apakah pemerintah Desa bekerjasama dengan pihak lain dalam pengembangan/peningkatan tempat pengungsian tersebut?	Ada	Tidak Ada	[]
UJI KESIAPSIAGAAN/ SIMULASI				
370	a. Apakah pemerintah Desa menyelenggarakan uji kesiapsiagaan/simulasi menghadapi bencana?	Ada	Tidak Ada	[]
	b. Apakah uji kesiapsiagaan/simulasi tersebut bermanfaat?	Ada	Tidak Ada	[]
	c. Apakah pemerintah Desa mengalokasikan anggaran untuk keberlanjutan uji kesiapsiagaan/simulasi tersebut?	Ada	Tidak Ada	[]
	d. Apakah pemerintah Desa bekerjasama dengan pihak lain dalam pengembangan/peningkatan uji kesiapsiagaan/simulasi tersebut?	Ada	Tidak Ada	[]
371	a. Terdapat Standar Operasional Prosedur (SOP) Mitigasi Bencana	Ada	Tidak Ada	[]
	b. Apakah telah dilakukan kegiatan mitigasi bencana?	Ada	Tidak Ada	[]
	c. Apakah kegiatan mitigasi bencana tersebut bermanfaat/bisa diandalkan?	Ada	Tidak Ada	[]
	d. Apakah pemerintah Desa mengalokasikan anggaran untuk keberlanjutan penyelenggaraan kegiatan mitigasi bencana?	Ada	Tidak Ada	[]

NO	PERTANYAAN KUESIONER ISU DESA DAN PERDESAAN 2025	JAWABAN		
		PILIHAN / ISIAN		ISIAN / CODING
	e. Apakah pemerintah Desa bekerjasama dengan pihak lain dalam melaksanakan kegiatan mitigasi bencana?	Ada	Tidak Ada	[]
RENCANA PENANGGULANGAN BENCANA				
372	a. Apakah pemerintah Desa memiliki Rencana Penanggulangan Bencana?	Ada	Tidak Ada	[]
	b. Apakah rencana penanggulangan bencana tersebut bermanfaat?	Ada	Tidak Ada	[]
	c. Apakah pemerintah Desa mengalokasikan anggaran untuk keberlanjutan penerapan Rencana Penanggulangan Bencana tersebut?	Ada	Tidak Ada	[]
	d. Apakah pemerintah Desa bekerjasama dengan pihak lain dalam pengembangan/peningkatan pelaksanaan rencana penanggulangan bencana tersebut?	Ada	Tidak Ada	[]
LATIHAN PENANGGULANGAN BENCANA				
373	a. Apakah pemerintah Desa menyelenggarakan latihan-latihan penanggulangan bencana?	Ada	Tidak Ada	[]
	b. Apakah latihan-latihan penanggulangan bencana tersebut bermanfaat?	Ada	Tidak Ada	[]
	c. Apakah pemerintah Desa mengalokasikan anggaran untuk keberlanjutan latihan-latihan penanggulangan bencana?	Ada	Tidak Ada	[]
	d. Apakah pemerintah Desa bekerjasama dengan pihak lain dalam pengembangan/peningkatan latihan-latihan penanggulangan bencana?	Ada	Tidak Ada	[]
KERJASAMA PIHAK LUAR TERKAIT PENANGGULANGAN BENCANA				
374	a. Apakah pemerintah Desa menerima bantuan atau kerjasama dengan pihak luar dalam pelaksanaan kegiatan penanggulangan bencana?	Ada	Tidak Ada	[]
	b. Apakah bantuan atau kerjasama kegiatan penanggulangan bencana tersebut bermanfaat?	Ada	Tidak Ada	[]
	c. Apakah pemerintah Desa mengalokasikan anggaran untuk keberlanjutan kegiatan hasil bantuan atau kerjasama tersebut?	Ada	Tidak Ada	[]
	d. Apakah pemerintah Desa meningkatkan kerjasama dengan pihak lain dalam kegiatan penanggulangan bencana?	Ada	Tidak Ada	[]
SOSIALISASI PENGETAHUAN KEBENCANAAN				
375	a. Apakah ada sosialisasi pengetahuan kebencanaan yang sesuai dengan bahaya yang ada di desa?	Ada	Tidak Ada	[]
	b. Apakah sosialisasi pengetahuan kebencanaan tersebut bermanfaat?	Ada	Tidak Ada	[]

NO	PERTANYAAN KUESIONER ISU DESA DAN PERDESAAN 2025	JAWABAN		
		PILIHAN / ISIAN		ISIAN / CODING
	c. Apakah pemerintah Desa mengalokasikan anggaran untuk keberlanjutan penyelenggaraan sosialisasi pengetahuan kebencanaan?	Ada	Tidak Ada	[]
	d. Apakah pemerintah Desa bekerjasama dengan pihak lain dalam melaksanakan sosialisasi pengetahuan kebencanaan?	Ada	Tidak Ada	[]
MEKANISME PENILAIAN PASCA BENCANA SECARA MANDIRI				
376	a. Apakah sudah ada mekanisme untuk menilai kerusakan dan kerugian pasca bencana secara mandiri untuk rumah, perekonomian, atau fasilitas layanan dasar yang rusak?	Ada	Tidak Ada	[]
	b. Apakah mekanisme untuk menilai kerusakan dan kerugian pasca bencana secara mandiri dapat bermanfaat/bisa diandalkan?	Ada	Tidak Ada	[]
	c. Apakah pemerintah Desa mengalokasikan anggaran untuk keberlanjutan penyelenggaraan mekanisme penilaian kerusakan dan kerugian pasca bencana secara mandiri?	Ada	Tidak Ada	[]
	d. Apakah pemerintah Desa bekerjasama dengan pihak lain untuk pengembangan/peningkatan mekanisme penilaian kerusakan dan kerugian pasca bencana secara mandiri?	Ada	Tidak Ada	[]
MEKANISME PEMULIHAN DINI MANDIRI				
377	a. Apakah sudah ada mekanisme untuk pemulihan dini secara mandiri untuk fungsi-fungsi layanan dasar yang rusak?	Ada	Tidak Ada	[]
	b. Apakah mekanisme untuk pemulihan dini secara mandiri bermanfaat/bisa diandalkan?	Ada	Tidak Ada	[]
	c. Apakah pemerintah Desa mengalokasikan anggaran untuk keberlanjutan penyelenggaraan mekanisme pemulihan dini secara mandiri?	Ada	Tidak Ada	[]
	d. Apakah pemerintah Desa bekerjasama dengan pihak lain untuk pengembangan/peningkatan mekanisme pemulihan dini secara mandiri?	Ada	Tidak Ada	[]
MEKANISME PENGELOLAAN BANTUAN SECARA MANDIRI YANG TRANSPARAN DAN AKUNTABEL				
378	a. Apakah sudah ada mekanisme untuk pengelolaan bantuan secara mandiri yang transparan dan akuntabel?	Ada	Tidak Ada	[]
	b. Apakah mekanisme untuk pengelolaan bantuan secara mandiri yang transparan dan akuntabel tersebut bermanfaat/bisa diandalkan?	Ada	Tidak Ada	[]
	c. Apakah pemerintah Desa mengalokasikan anggaran untuk keberlanjutan penyelenggaraan mekanisme pengelolaan bantuan secara mandiri yang transparan dan akuntabel?	Ada	Tidak Ada	[]

NO	PERTANYAAN KUESIONER ISU DESA DAN PERDESAAN 2025	JAWABAN			
		PILIHAN / ISIAN		ISIAN / CODING	
	d. Apakah pemerintah Desa bekerjasama dengan pihak lain untuk pengembangan/peningkatan mekanisme pengelolaan bantuan secara mandiri yang transparan dan akuntabel?	Ada	Tidak Ada	[]	
MEMBANGUN KEMBALI DENGAN LEBIH BAIK					
379	a. Apakah ada rencana untuk membangun fasilitas layanan dasar yang berada di daerah rawan secara lebih baik pasca bencana?	Ada	Tidak Ada	[]	
	b. Apakah rencana untuk membangun fasilitas tersebut secara lebih kuat dan aman pasca bencana dapat bermanfaat/bisa diandalkan?	Ada	Tidak Ada	[]	
	c. Apakah pemerintah Desa mengalokasikan anggaran untuk keberlanjutan rencana untuk membangun fasilitas tersebut secara lebih kuat dan aman pasca bencana?	Ada	Tidak Ada	[]	
	d. Apakah pemerintah Desa bekerjasama dengan pihak lain untuk pengembangan/peningkatan rencana untuk membangun fasilitas tersebut secara lebih kuat dan aman pasca bencana?	Ada	Tidak Ada	[]	
AKSESIBILITAS KONDISI JALAN, JEMBATAN DAN BENDUNGAN					
380	a. Jalan di Desa Dapat Dilalui Kendaraan Bermotor Roda Empat	0. Tidak Ada		[]	
		1. Sepanjang Tahun			
		2. Sepanjang tahun kecuali saat tertentu			
		3. Tidak dapat dilalui sepanjang tahun			
	b. Jenis Permukaan Jalan di Desa yang Terluas	1. Tidak Ada Akses apapun		[]	
		2. Akses lainnya			
		3. Tanah			
		4. Diperkeras (kerikil, batu, dll)			
		5. Aspal/ beton			
381	a. Jembatan gantung di Desa	Tidak Ada		[]	
		Ada, Hanya dilalui Orang			
		Ada, Dapat dilalui kendaraan roda 2			
	b. Kondisi Jembatan gantung di Desa	Tidak Ada		[]	
		Rusak, Tidak bisa dilalui			
		Rusak, Bisa dilalui			
		Baik			
382	a. Terdapat Bendungan untuk Irigasi	Ada	Tidak Ada	[]	

NO	PERTANYAAN KUESIONER ISU DESA DAN PERDESAAN 2025	JAWABAN		
		PILIHAN / ISIAN		ISIAN / CODING
	b. Terdapat Bendungan untuk Objek Wisata/ Pariwisata	Ada	Tidak Ada	[]
	c. Terdapat Bendungan untuk Budidaya Perikanan	Ada	Tidak Ada	[]
	d. Terdapat Bendungan untuk Sumber Energi Listrik	Ada	Tidak Ada	[]
383	a. Sumber Energi Penerangan Jalan Umum dari PLN	Ada	Tidak Ada	[]
	b. Sumber Energi Penerangan Jalan Umum dari Diesel Non PLN	Ada	Tidak Ada	[]
	c. Sumber Energi Penerangan Jalan Umum dari EBT Non PLN	Ada	Tidak Ada	[]
SUMBER PENDAPATAN DESA				
384	a. Pendapatan Asli Desa Tahun 2025	Rp _____		[] [] [] [] [] [] [] [] [] []
	b. Pendapatan Asli Desa Tahun 2024	Rp _____		[] [] [] [] [] [] [] [] [] []
385	a. Dana Desa (DD) Tahun 2025	Rp _____		[] [] [] [] [] [] [] [] [] []
	b. Dana Desa (DD) Tahun 2024	Rp _____		[] [] [] [] [] [] [] [] [] []
386	a. Bagi Hasil Pajak dan Retribusi Daerah Tahun 2025	Rp _____		[] [] [] [] [] [] [] [] [] []
	b. Bagi Hasil Pajak dan Retribusi Daerah Tahun 2024	Rp _____		[] [] [] [] [] [] [] [] [] []
387	a. Alokasi Dana Desa Tahun 2025	Rp _____		[] [] [] [] [] [] [] [] [] []
	b. Alokasi Dana Desa Tahun 2024	Rp _____		[] [] [] [] [] [] [] [] [] []
388	a. Bantuan Provinsi Tahun 2025	Rp _____		[] [] [] [] [] [] [] [] [] []
	b. Bantuan Provinsi Tahun 2024	Rp _____		[] [] [] [] [] [] [] [] [] []
389	a. Bantuan Kabupaten/Kota Tahun 2025	Rp _____		[] [] [] [] [] [] [] [] [] []
	b. Bantuan Kabupaten/Kota Tahun 2024	Rp _____		[] [] [] [] [] [] [] [] [] []
390	a. Lain-lain Tahun 2025	Rp _____		[] [] [] [] [] [] [] [] [] []
	b. Lain-lain Tahun 2024	Rp _____		[] [] [] [] [] [] [] [] [] []
391	a. Total APBDES Tahun 2024	By Sistem		[] [] [] [] [] [] [] [] [] []
	b. Total APBDES Tahun 2025	By Sistem		[] [] [] [] [] [] [] [] [] []
ASET DESA				
392	a. Desa memiliki Aset berupa Bangunan Balai Desa	Ada	Tidak Ada	[]
	b. Terdapat Pasar Hewan	Ada	Tidak Ada	[]
	c. Terdapat Pasar Pelelangan Ikan	Ada	Tidak Ada	[]
	d. Terdapat Pasar Pelelangan Hasil Pertanian	Ada	Tidak Ada	[]

NO	PERTANYAAN KUESIONER ISU DESA DAN PERDESAAN 2025	JAWABAN	
		PILIHAN / ISIAN	ISIAN / CODING
412	a. Jenis Program Pembangunan di Desa 3	> 2 M - 3 M	[]
		> 3 M	
		Tidak Ada	
	b. Nama Program Kegiatan 3	Infrastruktur	[]
		Pemberdayaan	
	c. Total Anggaran 3	Tidak Ada	[]
		0 - 450 Jt	
		> 450 Jt - 1 M	
		> 1 M - 2 M	
		> 2 M - 3 M	
		> 3 M	
413	a. Jenis Program Pembangunan di Desa 4	Tidak Ada	[]
		Infrastruktur	
		Pemberdayaan	
	b. Nama Program Kegiatan 4		[]
	c. Total Anggaran 4	Tidak Ada	[]
		0 - 450 Jt	
		> 450 Jt - 1 M	
		> 1 M - 2 M	
		> 2 M - 3 M	
		> 3 M	
414	a. Jenis Program Pembangunan di Desa 5	Tidak Ada	[]
		Infrastruktur	
		Pemberdayaan	
	b. Nama Program Kegiatan 5		[]
	c. Total Anggaran 5	Tidak Ada	[]
		0 - 450 Jt	
		> 450 Jt - 1 M	
		> 1 M - 2 M	

NO	PERTANYAAN KUESIONER ISU DESA DAN PERDESAAN 2025	JAWABAN		
		PILIHAN / ISIAN		ISIAN / CODING
	b. Jumlah Usaha Jasa	_____ Usaha		[] []
	c. Jumlah Usaha Kerajinan	_____ Usaha		[] []
	d. Jumlah Usaha Fashion/ Penjahit	_____ Usaha		[] []
	e. Jumlah Usaha Retail/Toko	_____ Usaha		[] []
	f. Jumlah Usaha Pariwisata	_____ Usaha		[] []
	g. Jumlah Usaha Peternakan	_____ Usaha		[] []
	h. Jumlah Usaha Pertanian	_____ Usaha		[] []
	i. Jumlah Usaha Perikanan	_____ Usaha		[] []
	j. Jumlah Usaha Lainnya	_____ Usaha		[] []
423	Apakah di desa terdapat program dukungan bagi PMI dan keluarganya yang ingin berwirausaha?	Ada	Tidak Ada	[]
424	Apakah di desa memiliki jaringan atau komunitas wirausaha yang dapat membantu pendampingan/pengembangan usaha PMI dan keluarganya?	Ada	Tidak Ada	[]
425	Sebutkan kendala apa saja yang dialami oleh wirausahawan PMI dan keluarganya dalam mengelola dan mengembangkan usahanya?	[]		
REINTEGRASI DAN PENGUATAN KELUARGA				
426	Apakah di desa sudah memiliki Peraturan Desa (Perdes) mengenai Pelindungan Pekerja Migran Indonesia?	Ada	Tidak Ada	[]
427	a. Jumlah Pekerja Migran Indonesia (PMI) Laki-Laki yang ada di desa?	By Sistem _____ Orang		[] [] []
	b. Jumlah Pekerja Migran Indonesia (PMI) Perempuan yang ada di desa?	By Sistem _____ Orang		[] [] []
428	Sebutkan apa saja yang dibutuhkan oleh keluarga PMI di desa untuk mendukung pemberdayaan dan penguatan keluarga mereka dan yang dibutuhkan oleh keluarga PMI di desa yang mendukung Peatihan/ Peningkatan/ Pengembangan Keterampilan (<i>upgrading skill</i>) untuk menuju kemandirian	[]		

[illegible]

LAMPIRAN IV
FORMAT BERITA ACARA PENDATAAN
INDEKS DESA TAHUN 2025

KOP DESA

BERITA ACARA
PENETAPAN STATUS DESA

Pada hari ini Tanggal Bulan Tahun **2025** bertempat di:

1. Desa :
2. Kecamatan :
3. Kabupaten :
4. Provinsi :

Telah dilakukan pendataan Indeks Desa (ID) sesuai dengan Standar Operasional Prosedur (SOP) dan telah dilaksanakan **Verifikasi dan Validasi** di tingkat Desa dengan melakukan musyawarah di Desa.

Demikian Berita Acara ini dibuat untuk dapat dipergunakan sebagaimana mestinya.

disahkan Bersama

Kepala Desa

Ketua
Badan Permusyawaratan Desa

Pendamping Lokal Desa

()

()

()

CONTOH
PENGISIAN

KOP DESA

BERITA ACARA
PENETAPAN STATUS DESA

Pada hari ini **Senin** Tanggal **Tiga Puluh Satu** Bulan **Maret** Tahun **2025** bertempat di:

5. Desa : Buntu Tangti
6. Kecamatan : Mengkendek
7. Kabupaten : Tana Toraja
8. Provinsi : Sulawesi Selatan

Telah dilakukan pendataan Indeks Desa (ID) sesuai dengan Standar Operasional Prosedur (SOP) dan telah dilaksanakan **Verifikasi dan Validasi** di tingkat Desa dengan melakukan musyawarah di Desa.

Demikian Berita Acara ini dibuat untuk dapat dipergunakan sebagaimana mestinya.

disahkan Bersama

Kepala Desa

Ketua
Badan Permusyawaratan Desa

Pendamping Lokal Desa

()

()

()

KOP KECAMATAN

BERITA ACARA

PENETAPAN STATUS DESA

Pada hari ini Tanggal Bulan Tahun **2025** bertempat di:

1. Kecamatan :
2. Kabupaten :
3. Provinsi :

Telah dilakukan Verifikasi dan Validasi di Tingkat Kecamatan hasil dari pendataan Indeks Desa (ID) Tahun 2025 sesuai dengan Standar Operasional Prosedur (SOP) dengan melibatkan Tim Verifikasi dan validasi yang melibatkan :

1.
2.
3.

Demikian Berita Acara ini dibuat untuk dapat dipergunakan sebagaimana mestinya.

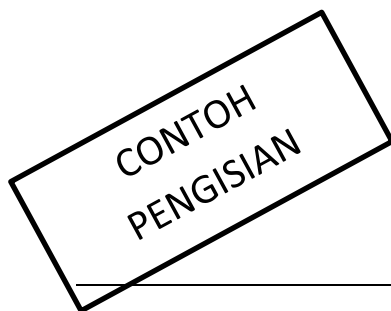
disahkan Tim Verifikasi dan Validasi

Camat Mengkendek

Pendamping Desa

()

()



KOP KECAMATAN

BERITA ACARA
PENETAPAN STATUS DESA

Pada hari ini **Selasa** Tanggal **Enam** Bulan **Mei** Tahun **2025** bertempat di:

1. Kecamatan : Mengkendek
2. Kabupaten : Tana Toraja
3. Provinsi : Sulawesi Selatan

Telah dilakukan Verifikasi dan Validasi di Tingkat Kecamatan hasil dari pendataan Indeks Desa (ID) Tahun 2025 sesuai dengan Standar Operasional Prosedur (SOP) dengan melibatkan Tim Verifikasi dan validasi yang melibatkan :

1. Sekretaris Camat Mengkendek
2. Pendamping Desa
3. (menyesuaikan pihak yang terlibat)

Demikian Berita Acara ini dibuat untuk dapat dipergunakan sebagaimana mestinya.

disahkan Tim Verifikasi dan Validasi

Camat Mengkendek

Pendamping Desa

()

()

KOP DPMD KABUPATEN**BERITA ACARA
PENETAPAN STATUS DESA**

Pada hari ini Tanggal Bulan Tahun **2025** bertempat di:

1. Kabupaten :
2. Provinsi :

Telah dilakukan Verifikasi dan Validasi di Tingkat Kabupaten hasil dari pendataan Indeks Desa (ID) Tahun 2025 sesuai dengan Standar Operasional Prosedur (SOP) dengan melibatkan Tim Verifikasi dan validasi yang melibatkan :

1.
2.
3.
4.
5.

Demikian Berita Acara ini dibuat untuk dapat dipergunakan sebagaimana mestinya.

disahkan Tim Verifikasi dan Validasi

Kepala Bappeda
Kabupaten

Kepala DPMD
Kabupaten

Koordinator Tenaga Ahli
Kabupaten

() () ()

CONTOH
PENGISIAN

KOP DPMD KABUPATEN

BERITA ACARA PENETAPAN STATUS DESA

Pada hari ini **Rabu** Tanggal **Dua Puluh Delapan** Bulan **Mei** Tahun **2025** bertempat di:

1. Kabupaten : Tana Toraja
2. Provinsi : Sulawesi Selatan

Telah dilakukan Verifikasi dan Validasi di Tingkat Kabupaten hasil dari pendataan Indeks Desa (ID) Tahun 2025 sesuai dengan Standar Operasional Prosedur (SOP) dengan melibatkan Tim Verifikasi dan validasi yang melibatkan :

1. Sekretaris Badan Perencanaan Pembangunan Daerah Kab. Tana Toraja;
2. Sekretaris Dinas Pemberdayaan Masyarakat dan Desa Kab. Tana Toraja;
3. Sekretaris Badan Penanggulangan Bencana Daerah Kab. Tana Toraja;
4. Tenaga Ahli Pemberdayaan Masyarakat dan Desa Kab. Tana Toraja;
5. (menyesuaikan pihak yang terlibat).

Demikian Berita Acara ini dibuat untuk dapat dipergunakan sebagaimana mestinya.

disahkan Tim Verifikasi dan Validasi

Kepala Bappeda
Kabupaten Tana Toraja

Kepala DPMD
Kabupaten Tana Toraja

Koordinator Tenaga Ahli
Kabupaten Tana Toraja

() () ()

KOP DPMD PROVINSI**BERITA ACARA
PENETAPAN STATUS DESA**

Pada hari ini Tanggal bulan Tahun **2025** bertempat di Provinsi

Telah dilakukan **Verifikasi dan Validasi** serta **Rekapitulasi dan Tabulasi** di tingkat Provinsi hasil dari pendataan Indeks Desa (ID) Tahun 2025 sesuai dengan Standar Operasional Prosedur (SOP).

Demikian Berita Acara ini dibuat untuk dapat dipergunakan sebagaimana mestinya.

disahkan Tim Verifikasi dan Validasi

Kepala Bappeda
Provinsi

Kepala DPMD
Provinsi

Koordinator Tenaga Ahli
Provinsi

()

()

()

()

